

Załącznik do uchwały nr XLII/257/2010
Rady Powiatu Oleśnickiego
Z dnia 24 września 2010 r.

STRATEGIA ROZWOJU POWIATU OLEŚNICKIEGO do roku 2015

Oleśnica 2010

Spis treści

Wstęp

- I. Diagnoza sytuacji społeczno – gospodarczej powiatu oleśnickiego**
 - 1.1 Podział administracyjny**
 - 1.1.1 Gmina miejska Oleśnica
 - 1.1.2 Gmina miejsko – wiejska Bierutów
 - 1.1.3 Gmina miejsko – wiejska Międzybórz
 - 1.1.4 Gmina miejsko – wiejska Syców
 - 1.1.5 Gmina miejsko – wiejska Twardogóra
 - 1.1.6 Gmina wiejska Dobroszyce
 - 1.1.7 Gmina wiejska Dziadowa Kłoda
 - 1.1.8 Gmina wiejska Oleśnica
 - 1.2 Środowisko geograficzne i przyrodnicze. Stan i Ochrona**
 - 1.2.1 Obszar
 - 1.2.2 Gleby
 - 1.2.3 Zanieczyszczenie powietrza
 - 1.2.4 Emisja zanieczyszczeń do wód powierzchniowych
 - 1.2.5 Gospodarka wodno- ściekowa i jej wpływ na jakość wody
 - 1.2.6 Struktura przyrodnicza (ekologiczna) obszaru i ocena jego bioróżnorodności
 - 1.2.7 Obszar NATURA 2000
 - 1.3 Rozwój demograficzny**
 - 1.3.1 Struktura ludności
 - 1.3.2 Prognoza
 - 1.3.3 Zasoby pracy
 - 1.4 Rozwój gospodarczy**
 - 1.4.1 Podmioty gospodarcze
 - 1.4.2 Przemysł
 - 1.4.3 Działalność turystyczna i wypoczynkowa
 - 1.4.4 Rolnictwo
 - 1.5 Infrastruktura drogowa**
 - 1.6 Infrastruktura społeczna**
 - 1.6.1 Edukacja
 - 1.6.2 Pomoc społeczna
 - 1.6.3 Aktywność obywatelska
 - 1.6.4 Kultura
 - 1.6.5 Ochrona zdrowia
 - 1.6.6 Bezpieczeństwo
 - 1.6.7 Rynek pracy
- II. Ocena efektów realizacji dotychczasowej Strategii**
- III. Bilans strategiczny powiatu - analiza SWOT**
- IV. Wizje, cele, priorytety**
- V. System wdrażania, monitoringu i ewaluacji**

WSTĘP

Strategia Rozwoju Powiatu Oleśnickiego 2007-2015 jest podstawowym dokumentem strategicznym, określającym cele i priorytety rozwoju w perspektywie najbliższych lat oraz warunki, które powinny ten rozwój zapewnić.

Zgodnie z Ustawą z dnia 6 grudnia 2006 r. o zasadach prowadzenia polityki rozwoju (Dz. U. z 2006 r., Nr 227, poz. 1658) przez politykę rozwoju rozumie się zespół wzajemnie powiązanych działań podejmowanych i realizowanych w celu zapewnienia trwałego i zrównoważonego rozwoju kraju oraz spójności społeczno-gospodarczej i terytorialnej.

W skali lokalnej politykę rozwoju prowadzi samorząd powiatowy, który zobowiązany jest do prowadzenia tejże polityki na podstawie strategii. W przypadku samorządu powiatowego strategią taką jest Strategia Rozwoju Powiatu.

Punktem odniesienia dla Strategii Rozwoju Powiatu Oleśnickiego są Narodowe Strategiczne Ramy Odniesienia, Strategia Rozwoju Kraju, Strategia Rozwoju Województwa Dolnośląskiego oraz Programy Operacyjne.

Zadaniem Zespołu powołanego Uchwałą nr 140/2006 Zarządu Powiatu Oleśnickiego w dniu 7 grudnia 2006 r. w celu przygotowania aktualizacji Strategii Rozwoju Powiatu Oleśnickiego oraz doraźnej komisji do spraw aktualizacji przyjętej Strategii Rozwoju Powiatu Oleśnickiego, powołanej Uchwałą nr III/23/2006 Rady Powiatu Oleśnickiego z dnia 28 grudnia 2006 r., było opracowanie spójnego dokumentu, który właściwie zdiagnozuje stan obecny oraz zdefiniuje główne kierunki rozwoju powiatu. Od tego bowiem w jaki sposób określi się kierunki działań, zależeć będzie rozwiązywanie kluczowych problemów całej społeczności.

Zespół powołany ds. aktualizacji strategii postanowił, aby Strategia Rozwoju Powiatu Oleśnickiego do roku 2015, była kontynuacją pierwszej Strategii Rozwoju Powiatu Oleśnickiego na lata 2001-2007, dzięki czemu oba dokumenty stanowią będą spójny obraz, przedstawiający proces rozwojowy powiatu oleśnickiego.

Nowa strategia podzielona więc została na dwie części. Część pierwsza zawiera informacje i dane dotyczące okresu, w którym przystąpiono do aktualizacji dokumentu, czyli przełom 2006/2007 roku, aż do roku 2010. Część druga poświęcona została wizjom i planom działania do 2015 roku.

Za główny cel obrano podniesienie poziomu i jakości życia mieszkańców poprzez wzrost dochodów w sektorze gospodarstw domowych oraz ułatwienie dostępu do edukacji i szkolenia. Wpłynie to na podwyższenie poziomu wykształcenia społeczeństwa i podnoszenia kwalifikacji mieszkańców powiatu. Wzrost zatrudnienia i wydajności pracy, spowodują również obniżenie bezrobocia, zwiększenie poziomu aktywności zawodowej oraz poprawę zdrowotności mieszkańców.

Podniesienie jakości życia rozumiane jest jako poprawa stanu i wzrost poczucia bezpieczeństwa wśród mieszkańców powiatu, możliwość korzystania z funkcjonalnej i łatwo dostępnej infrastruktury technicznej i społecznej, życie w czystym, zdrowym i sprzyjającym środowisku przyrodniczym, uczestnictwo w życiu demokratycznym, uczestnictwo w kulturze i turystyce, przynależność do zintegrowanej, pomocnej wspólnoty lokalnej, umożliwiającej lepszą harmonię życia rodzinnego, zawodowego oraz aktywność w ramach społeczeństwa obywatelskiego.

Priorytetami strategicznymi są:

1. Wzrost konkurencyjności i innowacyjności gospodarki.
2. Poprawa stanu infrastruktury technicznej i społecznej.
3. Wzrost zatrudnienia i podniesienie jego jakości.
4. Budowa zintegrowanej wspólnoty społecznej i jej bezpieczeństwo.

5. Rozwój obszarów wiejskich.

6. Rozwój regionalny i podniesienie spójności terytorialnej.

Osiągnięcie założonych przez nas celów możliwe będzie poprzez prawidłowe współdziałanie z gminami i integrowanie wspólnych wysiłków na rzecz prawidłowego realizowania zamierzeń rozwojowych, a także poprzez politykę państwa ukierunkowaną na trwały rozwój gospodarczy, oparty na rozwoju kapitału ludzkiego, zwiększaniu innowacyjności i konkurencyjności gospodarki regionów. W realizacji naszych celów pomogą nam krajowe programy operacyjne oraz Regionalny Program Operacyjny dla Województwa Dolnośląskiego, współfinansowane z budżetu państwa i źródeł zagranicznych.

Istotną rolę w budowaniu społeczeństwa obywatelskiego, opartego na wzajemnym poszanowaniu i odpowiedzialności za „lokalną wspólnotę”, odgrywają organizacje pozarządowe, które powinny stać się poważnym partnerem samorządu powiatu, uczestniczącym w realizacji zadań, wynikających ze Strategii.

Realizowana w Starostwie polityka jakości wpływa na poprawę jakości świadczonych usług zarówno w jednostkach podległych Starostwu jak i w samym Starostwie. Przygotowanie dobrych terenów pod inwestycje oraz poprawa infrastruktury drogowej będą dobrą formą, służącą zachęceniu, czy zainteresowaniu potencjalnych inwestorów, wiodącą w konsekwencji ku tworzeniu nowych miejsc pracy i zmniejszaniu bezrobocia.

Przed określeniem misji i wizji oraz celów i zadań strategicznych opracowano diagnozę sytuacji społeczno-gospodarczej powiatu oleśnickiego, uwzględniającą najistotniejsze problemy powiatu, a także wykonano analizę SWOT, czyli określenie słabych i mocnych stron oraz szans i zagrożeń.

I. DIAGNOZA SYTUACJI SPOŁECZNO – GOSPODARCZEJ POWIATU OLEŚNICKIEGO

1.1. PODZIAŁ ADMINISTRACYJNY:

Powiat oleśnicki położony jest w północno-wschodnich krańcach Dolnego Śląska- na Równinie Oleśnicko-Bierutowskiej i Wzgórzach Twardogórskich. Wyraźne granice geograficzne powiatu w znacznej mierze pokrywają się z podziałami polityczno-administracyjnymi, utrwalonymi na historycznym Śląsku już w średniowieczu.

Siedzibą powiatu jest Oleśnica, miasto o ponad 800-letniej tradycji, liczące współcześnie 36 720 tys. mieszkańców, będące prężnie rozwijającym się ośrodkiem usług i przemysłu.

W skład powiatu, wchodzi osiem gmin: cztery wiejsko-miejskie, trzy wiejskie i jedna miejska:

1.1.1 Gmina miejska Oleśnica (dane za rok 2006)

Oleśnica należy do najstarszych miast śląskich średniej wielkości. Jej niepowtarzalny charakter określają zabytki architektury, historyczna przeszłość, śląskie dziedzictwo kulturowe. Obrazu dopełnia malownicze położenie na Równinie Oleśnickiej u podnóża Wzgórz Trzebnickich. Gmina Oleśnica zajmuje obszar 2 096 ha .

Obecnie miasto zamieszkuje 36 720 tys. ludności, z czego w wieku przedprodukcyjnym znajduje się 6 598 tys. ludności, w wieku produkcyjnym 22 797 tys., w wieku poprodukcyjnym 7 325 tys. mieszkańców. Na 1 km kw. przypada 1 763 osób.

Na terenie miasta działają: 4 przedszkola, 6 szkół podstawowych, 4 gimnazja, 2 licea ogólnokształcące oraz zespół szkół ponadgimnazjalnych, Specjalny Ośrodek Szkolno - Wychowawczy, Powiatowe Centrum Kształcenia Zawodowego, Powiatowe Centrum Edukacji i Kultury, Poradnia Pedagogiczno – Psychologiczna, Państwowa Szkoła Muzyczna I stopnia, Centrum Kształcenia i Wychowania OHP.

Powierzchnia użytków rolnych na terenie Oleśnicy wynosi 1316 ha, co stanowi zaledwie około 2 % powierzchni użytków rolnych powiatu oleśnickiego. Prawie 85 % ogółu użytków rolnych w gminie stanowią grunty orne. Powierzchnia lasów i gruntów leśnych wynosi 5,3 ha, z czego 5,0 ha należy do gminy.

Dominującymi branżami gospodarki są: handel, produkcja obuwia, budownictwo, stolarstwo. Gmina dysponuje ciekawymi obiektami i dobrze położonymi gruntami do zagospodarowania. Posiada niezbędną do inwestycji infrastrukturę: nowoczesną oczyszczalnię ścieków, ekologiczne wysypisko odpadów komunalnych, spełniające wymogi z zakresu ochrony środowiska, nowoczesny zakład uzdatniania wody, wodną sieć magistralną i rozdzielczą oraz zmodernizowaną sieć ciepłowniczą. Potencjalni inwestorzy mogą liczyć na wiele ulg podatkowych oraz na efektywną współpracę z władzami miejskimi.

Składowisko odpadów komunalnych w Smolnej obsługuje miasto i gminę Oleśnica. Termin zamknięcia składowiska określono na rok 2015.

Na terenie miasta prowadzona jest segregacja odpadów w sposób zorganizowany. Jest ona prowadzona w trzech ogólnych grupach odpadów opakowaniowych tj. tworzywa sztuczne, papier i tektura oraz szkło białe i kolorowe.

Miasto obfituje w wiele zabytków architektonicznych: renesansowy zespół zamkowy, późnogotycka Bazylika Mniejsza pw. św. Jana Apostoła, barokowy kościół Św. Trójcy, średniowieczna wieża Bramy Wrocławskiej wraz z murami obronnymi, klasycystyczny ratusz.

Wydatki gminy miejskiej w przeliczeniu na jednego mieszkańca wynoszą 2 424,97 zł.

1.1.2 Gmina miejsko – wiejska Bierutów(dane za rok 2006)

Gmina miejsko-wiejska Bierutów leży w południowej części powiatu oleśnickiego i zajmuje powierzchnię 14 707 ha. Gminę zamieszkuje 10 299 mieszkańców.

Na terenie gminy istnieją 3 szkoły podstawowe, 1 gimnazjum oraz zespół szkół ponadgimnazjalnych, który ze szkoły typowo rolniczej przekształcił się w zespół szkół kształcący wielokierunkowo i zgodnie z oczekiwaniami w zakresie: ogólnokształcącym, przedsiębiorczości, ekonomii, agrobiznesu i socjalnym. W Bierutowie funkcjonuje również jedyny na terenie powiatu Dom Dziecka wraz z pogotowiem opiekuńczym.

Na terenie gminy istnieje 11 ujęć wody oraz 3 zakłady uzdatniania wody (SUW Bierutów, SUW Stronia, Hydroformia Strzałkowa). Sieć wodociągowa we wsi Zbytowa i Zawidowice została podłączona do SUW Bierutów, co pozwoliło zlikwidować przestarzałą hydroformię w Zbytowej.

Zwodociągowanie gminy określa się na 63%. Nie mają wodociągu wsie: Posadowice, Sątok, Radzieszyn, Paczków, Kruszowice, Solniki Wielkie.

W gminie Bierutów funkcjonuje mechaniczno - biologiczna oczyszczalnia ścieków. Pomimo iż, przepustowość tej oczyszczalni pozwala na przyjęcie ścieków z prawie całego terenu gminy, to ze względu na ukształtowanie terenu oraz zbyt duże odległości pomiędzy miejscowościami jest to bardzo kosztowne. W 2008 r. otwarta została oczyszczalnia ścieków wraz z odbudowaną zewnętrzną siecią kanalizacyjną dla osiedla PGR we wsi Stronie, z możliwością dalszej rozbudowy.

Obecnie funkcjonujące składowisko odpadów eksploatowane jest od lat 70-tych. Wysypisko musi zostać zamknięte do 2009 r. Nie spełnia ono już wymogów wynikających z ustawy o ochronie środowiska. Po zamknięciu gminnego składowiska odpadów niezbędna będzie jego

rekultywacja. Odpady gminne będą po 2009 r. składowane na nowym wysypisku, którego lokalizacja przewidziana jest centralnie dla powiatu.

Gmina Bierutów dąży do budowy kompleksowego systemu segregacji śmieci. Pozwoli to ograniczyć ilość nielegalnych wysypisk, powodujących skażenia gleby i wód podskórnych oraz zmniejszy ilość śmieci spalanych przez mieszkańców.

Od kilku lat nie prowadzą już działalności dwie gorzelnie rolnicze w Posadowicach i w Bierutowie, na terenie których istniały oczyszczalnie ścieków; obiekty te stoją puste.

Powierzchnia użytków rolnych wynosi 9 857 ha, w tym gruntów ornych 7 781 ha.

Do osobliwości turystycznych na terenie gminy Bierutów należy przeszło 40-kilometrowy szlak kajakowy w dolinie rzeki Widawy. Wiedzie on z Bierutowa do przedmieścia Wrocławia.

Na terenie gminy zarejestrowane są ogółem 632 podmioty gospodarcze. Tradycyjnymi gałęziami przemysłowymi jest przemysł maszynowy i jego oprządkowanie oraz przetwórstwo rolne. Działalność eksportowa prowadzona jest wyłącznie przez przedsiębiorstwa prywatne z branży przetwórstwa warzyw i owoców.

Wydatki na jednego mieszkańca gminy wynoszą 2 348,66 zł.

1.1.3 Gmina miejsko – wiejska Międzybórz (dane za rok 2006)

Gmina Międzybórz to gmina miejsko-wiejska, położona na pograniczu Dolnego Śląska i Wielkopolski w północno-wschodniej części powiatu oleśnickiego i zajmuje 8 862 ha powierzchni. W skład gminy wchodzi 13 sołectw. Gminę zamieszkuje 4 994 mieszkańców. Mieszkańcy w wieku przedprodukcyjnym stanowią 24,7 % ludności, mieszkańcy w wieku produkcyjnym to 63,5 %, natomiast w wieku poprodukcyjnym jest 11,8 % ludności gminy. Na 1 km kw. przypada 56 mieszkańców. Liczba zarejestrowanych bezrobotnych wynosi 404 osoby.

Na terenie gminy znajdują się trzy szkoły podstawowe, gimnazjum, przedszkole oraz zespół szkół ponadgimnazjalnych, działają także Miejski-Gminny Ośrodek Kultury i Biblioteka Publiczna Miasta i Gminy.

W Międzybórz działa również Zakład Opieki Zdrowotnej z filią w Bukowinie Sycowskiej.

Gmina jest terenem o niezwykłych walorach turystycznych, jej część zaliczona jest do obszaru krajobrazu chronionego – Wzgórza Ostrzeszowskie i Kotliny Odolanowska.

Rozległe kompleksy leśne stanowią ponad 42 % powierzchni gminy. Na terenie Leśnictwa Bukowina Sycowska znajduje się rezerwat przyrody „Gola Wielka”, wyróżniający się unikatową resztką pierwotnego lasu mieszanego z udziałem jodły.

Gospodarstwa rolne na terenie gminy zajmują się głównie produkcją zwierzęcą: produkcją mleka, hodowlą bydła opasowego, trzody chlewnej, drobiu. Coraz większe znaczenie mają także powstające gospodarstwa agroturystyczne, rozwijają się również działy specjalne rolnictwa.

Podstawową działalność produkcyjną stanowią: produkcja mebli, przetwórstwo rolno-spożywcze, a także przetwórstwo tworzyw sztucznych, handel spożywczy, obuwniczy, motoryzacyjny.

W roku 1996 oddano do użytku nowoczesne składowisko odpadów komunalnych, a w latach następnych sukcesywnie wdrażano system gromadzenia, odbioru i składowania odpadów stałych. W 2006 roku na składowisko przyjęto 503 tony odpadów. Na terenie gminy wprowadzono selektywną zbiórkę odpadów tj. papier i tektura, szkło, tworzywa sztuczne oraz metale. Eksploatacja składowiska planowana jest do roku 2025.

Infrastruktura wodno-ściekowa jest słabo rozwinięta, gmina nie posiada oczyszczalni ścieków, stopień zwodociągowania gminy wynosi 100%, natomiast stopień skanalizowania powierzchni gminy to ok. 20%.

Wydatki na jednego mieszkańca wynoszą 2 328,17 zł.

1.1.4 Gmina miejsko – wiejska Syców (dane za rok 2006)

Gmina Syców położona jest we wschodniej części Województwa Dolnośląskiego, na granicy z Województwem Wielkopolskim. Obejmuje południowo-wschodni fragment Wzgórz Twardogórskich oraz fragmenty Równiny Oleśnickiej. Całkowita powierzchnia wynosi 14 479 ha, z czego 1 706 ha obejmuje obszar miasta. Przez gminę przebiega jedna droga krajowa oraz trzy drogi wojewódzkie.

Gmina posiada niezwykle atrakcyjne turystycznie tereny, stwarzające doskonałe warunki do czynnego wypoczynku. Niedaleko Sycowa w miejscowości Stradomia Wierzchnia znajduje się Arboretum Leśne im. prof. Stanisława Białoboka – leśny ogród, składający się z alpinarium, kolekcji dendrologicznej, kolekcji roślin wodnych i chronionych, szkółki drzew leśnych, kompleksu pięciu stawów, leśnych ścieżek edukacyjnych. W pobliżu Arboretum znajduje się zbiornik retencyjny, atrakcyjne miejsce spędzania czasu wolnego.

Gminę zamieszkuje 16 357 tys. mieszkańców z tego 10 800 zamieszkuje na terenie miasta, pozostała część zaś na terenie 12 wsi sołeckich.

22,5 % stanowi ludność w wieku przedprodukcyjnym, 65,6 % w wieku produkcyjnym, natomiast 11,9 % jest w wieku poprodukcyjnym. Na 1 km² przypada 113 osób.

Bezrobocie przyjęło tendencję spadkową i w 2005 r. wynosiło 1 299 osób, na koniec 3 kwartału 2006 r. wyniosło 948 osób.

Na terenie gminy działa 7 szkół podstawowych, gimnazjum, liceum ogólnokształcące, zespół szkół ponadgimnazjalnych oraz Poradnia Pedagogiczno - Psychologiczna. W Sycowie działa także Państwowa Szkoła Muzyczna I stopnia, Centrum Kultury, Biblioteka Publiczna oraz Muzeum Regionalne.

Zarejestrowanych jest tutaj 1 450 podmiotów gospodarczych.

W strukturze gospodarczej dominuje rolnictwo, przemysł lekki oraz różnorodna działalność usługowa (spożywcza, meblarska, stolarska, usługowo-budowlana).

Dostawą wody objętych jest 100 % mieszkańców gminy. Od 1996 r. funkcjonuje miejskie wysypisko śmieci o powierzchni ok. 2,5 ha, które odpowiada obowiązującym standardom w zakresie ochrony środowiska. W 2006 na składowisko przyjęto 4589 ton odpadów. Całkowite wypełnienie składowiska przewidywane jest do końca 2008 roku.

Gmina wprowadziła selektywną zbiórkę odpadów, którą objęto opakowania z tworzyw sztucznych oraz szkło.

Wg danych uzyskanych z Sycowskiej Gospodarki Komunalnej sp. z o.o. pod jej zarządem znajdują się 2 mechaniczno-biologiczne oczyszczalnie ścieków: w Sycowie, o projektowanej przepustowości 1000 m³/d (oczyszczalnia planowana jest do rozbudowy i modernizacji), w Stradomii Wierzchniej, o projektowanej przepustowości 250m³/d. Zasięg kanalizacji będącej w eksploatacji ZGK Syców (dane na 31.12.2006r.):

-Syców: kolektor sanitarny 10,9 km, kolektor ogólnospławny 11,6 km, kolektor deszczowy 0,19km. Ścieki, systemem kanalizacyjnym, odprowadzane są na oczyszczalnię w Sycowie tylko z miasta Sycowa.

-Stradomia Wierzchnia: kolektor sanitarny 7,2 km. Ścieki systemem kanalizacyjnym odprowadzane są na oczyszczalnię w Stradomii Wierzchniej tylko z tej miejscowości.

ZGK sp. z o.o. eksploatuje następujące stacje uzdatniania wody i ujęcia:

- SUW Syców (2 studnie) + ujęcie Niwki Garbarskie (3 studnie), zdolność produkcyjna stacji - 3720 m³/dobę

- SUW Komorów (2 studnie), zdolność produkcyjna stacji - 1200 m³/dobę

- SUW Stradomia Wierzchnia (1 studnia), zdolność produkcyjna stacji - 800 m³/dobę

- SUW Biskupice (1 studnia)- wyłączona z eksploatacji, nieczynna

Zasięg sieci wodociągowej będącej w eksploatacji ZGK Syców: Syców: 81,7 km, Komorów 46,6 km, Stradomia Wierzchnia: 14,5 km.

Wydatki w przeliczeniu na jednego mieszkańca wynoszą 1 937,79 zł.

1.1.5 Gmina miejsko – wiejska Twardogóra (dane za rok 2006)

Gmina Twardogóra położona jest w północno-wschodniej części powiatu oleśnickiego. Liczy 18 wsi i miasto Twardogóra. Powierzchnia gminy wynosi 16 799 ha, w tym miasto 829 ha i grunty wiejskie 15 970 ha. Gmina posiada dogodne połączenia kolejowe i drogowe z Wrocławiem, Oleśnicą, Sycowem i Ostrowem Wielkopolskim, a także bocznice kolejową z rampą przeładunkową i placem składowym.

Gminę zamieszkuje ogółem 12 888 mieszkańców, z czego 22,5 % to ludność w wieku przedprodukcyjnym, 65,7 % ludność w wieku produkcyjnym i 11,8 % w wieku poprodukcyjnym. Na 1 km kw. przypada 77 mieszkańców.

Liczba zarejestrowanych osób bezrobotnych wynosi 1 021.

Na terenie gminy działają: Miejskie Przedszkole z Oddziałem Małego Dziecka oraz Niepubliczne Przedszkole Sióstr Opatrzności Bożej, 2 szkoły podstawowe w Twardogórze oraz na terenie wiejskim w Chelstowie, Goszczu i Grabownie Wielkim, Gminne Gimnazjum Nr 1 w Twardogórze oraz prowadzony przez powiat Zespół Szkół Ponadgimnazjalnych i Zespół Szkół Specjalnych.

Gmina posiada dobry system dowozu uczniów do szkół i gimnazjum, zapewniający każdemu uczniowi dostęp do szkoły w danym obwodzie.

Powierzchnia gruntów rolnych wynosi 5 188 ha, przeciętna wielkość gospodarstw rolnych w gminie wynosi 7,2 ha. Gospodarstwa rolne zajmują się głównie produkcją roślinną. Na terenie gminy znajdują się 2 gospodarstwa agroturystyczne.

Powierzchnia lasów zajmuje 7 733,1 ha, z czego własnością gminy jest 30,0 ha, o przewadze siedlisk borowych.

Na terenie gminy Twardogóra zarejestrowanych jest 826 podmiotów gospodarczych, dominują takie branże przemysłu jak: stolarstwo meblowe, tapicerstwo meblowe, przetwórstwo tworzyw sztucznych, produkcja części samochodowych, produkcja podzespołów elektronicznych.

W 2006 roku gmina zakończyła rozbudowę składowiska odpadów innych niż niebezpieczne i obojętne. Nowo wybudowana kwatera o pow. 1,16 ha wyposażona jest w odpowiednią infrastrukturę techniczną. Odpady na składowisko przyjmowane są tylko z terenu gminy Twardogóra, wywóz odpadów wykonuje ZGKiM oraz indywidualni odbiorcy. W 2006 roku na składowisko przyjęto 2 512 ton odpadów. Gmina od wielu lat prowadzi selektywną zbiórkę odpadów tj. papier i tektura, szkło, tworzywa sztuczne, metale oraz odpady wielkogabarytowe.

100% gminy Twardogóra jest zwodociągowana. Na terenie gminy znajdują się trzy stacje uzdatniania wody (Grabowno Wielkie, Chelstów i Sądrożyce). Ujęcia wody pitnej znajdują się w Chelstowie (1), Grabownie Wielkim (2), Brzezince (1), Sosnówce (4 z czego 2 są czynne). Twardogóra posiada mechaniczno-biologiczną oczyszczalnię ścieków o przepustowości 3770 m³/d (planowana jest modernizacja tej oczyszczalni).

Wydatki gminy na jednego mieszkańca to kwota 23 097,79 zł.

1.1.6 Gmina wiejska Dobroszyce (dane za rok 2006)

Gmina Dobroszyce leży w zachodniej części powiatu oleśnickiego, jest to gmina wiejska, zajmująca powierzchnię 13 174 ha. Gminę zamieszkuje 6 053 mieszkańców. Ilość mieszkańców w wieku produkcyjnym stanowi 23,3 %, w wieku produkcyjnym 64,1 %, poprodukcyjnym 12,6 %. Na 1 km kw. przypada 46 mieszkańców. Zarejestrowanych jest 499 bezrobotnych.

W gminie Dobroszyce działają 2 szkoły podstawowe w Dobroszycach i w Dobrzeniu, 1 gimnazjum i 1 przedszkole, a także Specjalny Ośrodek Szkolno-Wychowawczy Caritas Archidiecezji Wrocławskiej.

W gminie jest jeden Zakład Opieki Zdrowotnej. W zakresie promocji ochrony zdrowia w gminie prowadzi się akcje propagujące zdrowy tryb życia, zdrową żywność oraz życie bez nałogów.

Powierzchnia użytków rolnych wynosi 6 383 ha, w tym gruntów ornych 5 240 ha. Dominują gospodarstwa małe, ok. 7 ha ukierunkowane głównie na produkcję roślinną.

Działają 3 gospodarstwa agroturystyczne.

Powierzchnia lasów i gruntów leśnych zajmuje 5 883,4 ha. Przeważają siedliska borowe z przewagą sosny.

W gminie zarejestrowanych jest ogółem 491 podmiotów gospodarczych, głównie w branży usług najczęściej ogólnobudowlanych, handlowych i transportowych.

Gmina posiada również bogatą ofertę przetargową na nieruchomości przeznaczone pod inwestycje przemysłowe oraz pod zabudowę lotniskową i mieszkaniową.

Składowisko odpadów komunalnych o powierzchni 1,2 ha zlokalizowane jest w Łuczynie.

W 2006 roku na składowisko przyjęto 324 tony odpadów. Przewiduje się, że starczy ono do roku 2035. Ponadto gmina przeznaczyła w roku 1999 w planie zagospodarowania przestrzennego obszar w sąsiedztwie istniejącego wysypiska pod nowo planowane, co w przyszłości daje możliwość powiększenia istniejącego.

Gmina prowadzi selektywną zbiórkę odpadów, którą objęto odpady opakowaniowe z tworzyw sztucznych.

Wszystkie wioski i przysiółki są zwodociągowane w 100 %. Sieć wodociągowa zaopatrywana jest z 3 ujęć głębinowych o łącznej wydajności 347 m³/d. Pozostają do zwodociągowania rozproszone części wsi. Projektuje się spięcie wodociągów z ujęć Łuczyna, Dobroszyce i Jenkowice w jeden system monitorowany centralnie. Ścieki bytowo-gospodarcze z miejscowości Dobroszyce oczyszczane są w mechaniczno-biologicznej oczyszczalni ścieków o przepustowości 500 m³/d i odprowadzane do rzeki Dobra, dopływu Widawy. Ścieki bytowo-gospodarcze z miejscowości Dobrzeń i z części miejscowości Dobra, oczyszczane są w mechaniczno-biologicznej oczyszczalni ścieków o przepustowości 200 m³/d i odprowadzane do rzeki Dobra, dopływu Widawy. Żadna z miejscowości gminy Dobroszyce nie posiada sieci gazowej, wszystkie natomiast są zelektryfikowane.

Prywatny inwestor przystąpi w 2007 roku do wykonania sieci instalacji gazowej dla części gminy Dobroszyce: Łuczyna, Strzelce, Mękarzowice, Siekierowice, Dobrzeń, Dobra i Dobroszyce.

Wydatki gminy na jednego mieszkańca to kwota 2 140,00 zł.

1.1.7 Gmina wiejska Dziadowa Kłoda (dane za rok 2006)

Gmina Dziadowa Kłoda leży we wschodniej części powiatu oleśnickiego i zajmuje powierzchnię 10 514 ha, gminę zamieszkuje 4 561 mieszkańców.

Ludność w wieku przedprodukcyjnym stanowi 23,8 % , w wieku produkcyjnym 64,0%, w wieku poprodukcyjnym 12,2 %. Liczba osób bezrobotnych zarejestrowanych wynosi 376 osób.

Na terenie gminy działają: jedna szkoła podstawowa i jedno gimnazjum, dwa ośrodki należące do Gminnego Ośrodka Zdrowia, mieszczące się w Dziadowej Kłodzie i Miłowicach, jeden posterunek policji.

Powierzchnia użytków rolnych wynosi 7 921 ha, powierzchnia lasów i gruntów leśnych wynosi 2 008,0 ha, przeważają lasy mieszane z przewagą świerka.

Zarejestrowanych jest ogółem 201 podmiotów gospodarczych, dominuje przemysł rolno-spożywczy.

Na terenie gminy Dziadowa Kłoda istnieje składowisko odpadów komunalnych zlokalizowane we wsi Stradomia Dolna. W 2006 roku na składowisku zdeponowano 241 ton odpadów. Planowane zamknięcie składowiska 2007 – 2008 r.

Gmina w roku 2006 wprowadziła selektywną zbiórkę odpadów, którą objęto opakowania z tworzyw sztucznych oraz ze szkła.

Gmina jest zwodociągowana w 100 %, posiada dwa ujęcia wody: w Dziadowej Kłodzie i w Gołębicach.

Wydatki na jednego mieszkańca wynoszą 2 416,22 zł.

1.1.8 Gmina wiejska Oleśnica (dane za rok 2006)

Gmina wiejska Oleśnica znajduje się we wschodniej części województwa dolnośląskiego, w odległości ok. 25 km od Wrocławia. Obszar gminy leży w obrębie północnej części Niziny Śląskiej-Równiny Oleśnickiej, położony jest w zalewni Widawy. Teren należy do najcieplejszego w Polsce.

Gmina zasięgiem swym obejmuje 28 wsi sołeckich, położonych malowniczo wśród lasów. Obszar gminy wynosi 24 344 ha, w tym użytki rolne 16 152 ha, lasy i grunty leśne 5 472 ha. Teren zamieszkuje 10 800 osób. Ludność w wieku produkcyjnym stanowi 24,4 % populacji, w wieku produkcyjnym 64,4 %, w wieku poprodukcyjnym 11,2 %.

Liczba osób bezrobotnych wynosi 888.

Od września 1999 r. w Gminie Oleśnica znajduje się 6 szkół podstawowych 6-cio klasowych i jedno gminne gimnazjum. Obecnie placówki oświaty liczą 796 dzieci w szkołach podstawowych i 471 w gimnazjum.

Niezwykle prężnym ośrodkiem działającym na terenie gminy jest Gminny Ośrodek Kultury Oleśnica z siedzibą w Boguszech. Jest on organizatorem i koordynatorem wszelkich przedsięwzięć kulturalnych na terenie gminy.

Na terenie gminy funkcjonuje miejski ZOZ, który prowadzi ośrodek zdrowia we wsi Ligota Polska, wynajmuje także pomieszczenia we wsi Boguszyce Osiedle. Mieszkańcy gminy korzystają jednak głównie z ośrodka na terenie miasta. W Ostrowinie i Jemielnej działa Dom Pomocy Społecznej, który prowadzi również zajęcia z hipoterapii dla wszystkich zainteresowanych mieszkańców powiatu.

Na terenie gminy znajduje się 5 567,7 ha lasów, w tym 25,7 ha należy do gminy. Składowisko odpadów komunalnych w Smolnej obsługuje miasto i wszystkie wsie gminy Oleśnica. Masa składowanych odpadów w roku 2006 wyniosła 14975,11 ton. Termin zamknięcia składowiska określono na rok 2015.

Gmina Oleśnica prowadzi selektywną zbiórkę odpadów tj. opakowania z tworzyw sztucznych oraz ze szkła.

W zakresie infrastruktury technicznej gminę Oleśnica cechuje dobrze rozwinięta sieć wodociągowa (100 % gminy jest zwodociągowane), jakość wody pochodzącej z ujęć wodociągowych jest dobra.

Około 30 % gminy posiada kanalizację sanitarną. Gmina posiada 4 stacje uzdatniania wody w Krzeczynie, Zarzysku, Świerznej i Jenkowicach. Na terenie gminy funkcjonują trzy oczyszczalnie ścieków: w Ligocie Polskiej, Nowoszycach i miejscowości Bystre. Planowana jest budowa nowej biologiczno-mechanicznej oczyszczalni ścieków w miejscowości Bystre o przepustowości $Q=125 \text{ m}^3/\text{d}$ z zrzutem ścieków do rzeki Świerzna. Oczyszczalnia ta będzie odbierała ścieki z miejscowości Nieciszów i Bystre. Z chwilą wybudowania nowej oczyszczalni, stara odbierająca ścieki z osiedla w Boguszykach o przepustowości $Q=25 \text{ m}^3/\text{d}$ zostanie rozebrana.

W zakresie infrastruktury technicznej gminę Oleśnica cechuje dobrze rozwinięta sieć wodociągowa, jakość wody pochodzącej z ujęć wodociągowych jest dobra.

Wydatki na jednego mieszkańca gminy wynoszą 2 263,89 zł.

1.2. ŚRODOWISKO GEOGRAFICZNE I PRZYRODNICZE. STAN I OCHRONA¹

1.2.1 Obszar

Powiat oleśnicki położony jest w północno-wschodnich krańcach Dolnego Śląska- na Równinie Oleśnicko-Bierutowskiej i Wzgórzach Twardogórskich. Jego powierzchnia wynosi 1050 km kw. W skład Równiny Oleśnickiej, położonej na Nizinie Śląskiej, wchodzi Równina Oleśnicko-Bierutowska, która ma postać lekko falistej wysoczyzny morenowej.

Nizina Śląska znalazła się w obrębie zasięgu zlodowacenia odrzańskiego, po którym pozostały m. in. wzgórza morenowe. Łukiem wyciśniętych moren są Wzgórza Twardogórskie, których środkową i najwyższą częścią jest Grzbiet Twardogórski, skręcający w kierunku północno-wschodnim do Międzyborza i zamieniający się we Wzgórza Międzyborskie. Najwyższe wzgórze Zbójnik pod Międzyborzem ma wysokość 272 m n.p.m.

Krótkim odgałęzieniem Grzbietu Twardogórskiego w kierunku południowo - wschodnim są Wzgórza Sycowskie, które nawiązują do łuku morenowego sąsiednich Wzgórz Ostrzeszowskich. W okolicach Sycowa zaznacza się obniżenie (tzw. Brama), stanowiące naturalną granicę między tymi dwoma wzgórzami, a jednocześnie między Dolnym Śląskiem a Wielkopolską.

Ze Wzgórz Twardogórskich na wysokości około 200 m n. p. m. wypływa Widawa, prawy dopływ Odry. Jej długość wynosi 103 km, a powierzchnia dorzecza ma 716 km kw.

Znaczną powierzchnię powiatu zajmują lasy, spotyka się tu wszystkie typy siedliskowe lasów. W strukturze dominują lasy państwowe, niewielki procent stanowi własność indywidualna.

Powierzchnia lasów prawnie chronionych na terenie powiatu obejmuje 10 142 ,5 ha. Rezerваты przyrody zajmują 15,9 ha, a parki krajobrazowe 1 283,0 ha:

Parki krajobrazowe – „Dolina Baryczy”

Użytek ekologiczny – „Leśne stawki k. Goszcza”

Rezerваты przyrody – „Torfowisko k./Grabowna i Rezerwat jodły „Gola Wielka”

Arboretum Leśne w Stradomi Wierchniej

1.2.2 Gleby

Powiat oleśnicki nie ma szczególnych predyspozycji do określonego typu specjalizacji rolniczej. Decydują o tym zarówno istniejące warunki naturalne, po części klimatyczne, jak struktura ukształtowania gruntów.

Jeśli chodzi o jakość i przydatność gleb niewielką powierzchnię zajmują gleby klasy I i II. Największy udział mają gleby klasy III i IV. Wśród gleb łąkowych przeważają gleby średniej jakości zaliczane do IV klasy bonitacyjnej. Stanowią one niewielką powierzchnię, podobnie jak gleby słabe i najsłabsze klasy V i VI.

1.2.3 Zanieczyszczenie powietrza

Jednym z istotnych czynników, wpływających na zdrowie człowieka jest jakość powietrza, którym oddycha. Skutki zanieczyszczenia powietrza, są szczególnie odczuwalne przez osoby starsze, chore i dzieci, w postaci dolegliwości związanych z układem oddechowym i krwionośnym. Ponadto, niektóre substancje obecne w powietrzu wykazują właściwości mutagenne, inne kumulują się w organizmach żywych. Rezultaty badań Światowej Organizacji Zdrowia (WHO) wskazują na przedwczesną umieralność

¹ przygotowano na podstawie *Raportu o stanie środowiska województwa dolnośląskiego w 2005 r. oraz Oceny poziomów substancji w powietrzu i wyników klasyfikacji stref województwa dolnośląskiego za rok 2006*, przygotowanych przez Wojewódzki Inspektorat Ochrony Środowiska we Wrocławiu.

spowodowaną ekspozycją na zanieczyszczone powietrze, zwłaszcza pyłami drobnymi i ozonem.

Powiat Oleśnicki ma znikomy udział w sumie emisji zanieczyszczeń powietrza z województwa dolnośląskiego, co wynika z jego struktury gospodarczej. W powiecie tylko dwa zakłady zaliczono do szczególnie uciążliwych dla środowiska, oba znajdują się w mieście Oleśnica.

Mniej korzystnie przedstawia się sytuacja powiatu pod względem stanu czystości powietrza, m.in. pod względem stężenia dwutlenku azotu powiat należy do obszarów o najwyższym poziomie emisji tego zanieczyszczenia. Na stan ten mają głównie wpływ zanieczyszczenia napływające z zewnątrz, w tym transgraniczne (Niemcy, Czechy, Łotwa).

Na terenie Powiatu Oleśnickiego jest wiele źródeł zanieczyszczenia powietrza, zdecydowanie największym jest Centralna Ciepłownia Oleśnica. Poza tym są to:

- lokalne kotłownie, zakłady usługowo-wytwórcze, zakłady usługowo-wytwórcze, indywidualne ogrzewanie budynków jednorodzinnych i mieszkań (piece kaflowe)
- niskie źródła emisji
- transport drogowy

Sieć punktów pomiarowych stężeń zanieczyszczeń powietrza na obszarze powiatu jest rzadka. Jedyna stała stacja pomiarowa znajduje się w Oleśnicy w Ryнку. Monitoring pasywny prowadzony jest w czterech punktach:

- Twardogóra, Rynek
- Oleśnica, ul. Klonowa
- Oleśnica, pl. Staszica
- Syców, ul. Waryńskiego

Ponadto w stacji mobilnej prowadzi się pomiary w Oleśnicy przy ul. Mickiewicza i Woj. Polskiego.

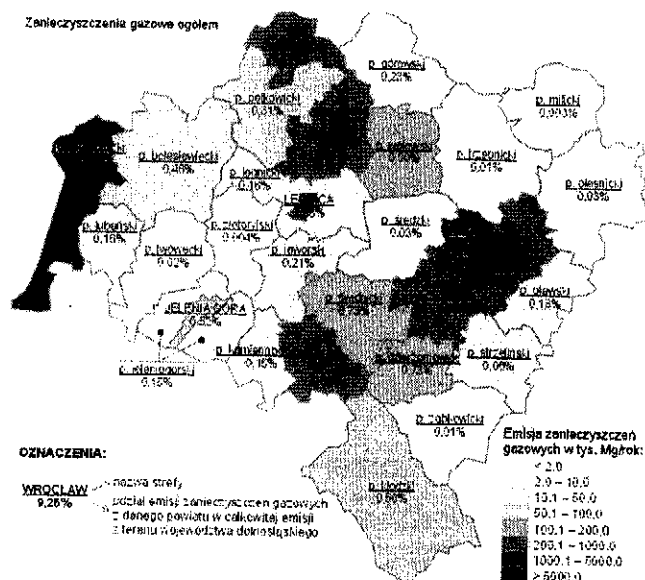
W ostatnich latach obserwowane zmiany stężeń w stacjach miejskich wskazują na zahamowanie tendencji zmniejszania się poziomu zanieczyszczenia powietrza, a nawet lokalnie niewielki wzrost stężeń mierzonych zanieczyszczeń. Obecnie monitoring stanu czystości atmosfery wykazuje dobrą jakość powietrza w odniesieniu do norm obowiązujących dla ołowiu, dwutlenku siarki, tlenku węgla i benzenu. Niski poziom zanieczyszczenia notuje się także w odniesieniu do wartości docelowych, ustalonych w prawie europejskim dla niklu i Monitoring jakości powietrza w odniesieniu do ochrony roślin wykazał:

- brak przekroczeń stężeń dopuszczalnych mierzonych zanieczyszczeń
- niski poziom zanieczyszczenia powietrza dwutlenkiem siarki i tlenkami azotu oraz dość wysokie zanieczyszczenie ozonem.

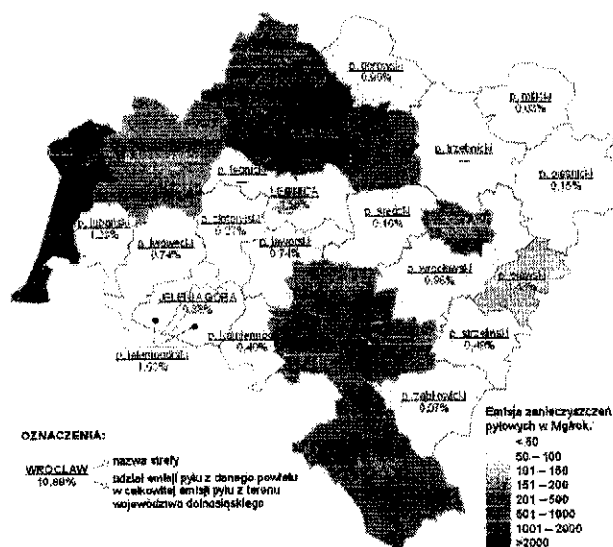
Punkt pomiarowy	Stężenia NO ₂ w µ/m ³			Stężenia SO ₂ w µ/m ³		
	Średnioroczne (% normy)	w sezonie grzewczym	w sezonie pozagrzewczym	Średnioroczna (% normy)	W sezonie grzewczym	W sezonie pozagrzewczym
Oleśnica, Rynek	22,3 (56)	23,6	21,1	11,6	16,2	7,2
Oleśnica, ul. Staszica	26,6 (65)	31,3	21,9	5,8	8,9	3,2
Oleśnica, ul. Klonowa	23,6 (59)	30,5	16,6	5,7	8,7	2,7
Twardogóra	20,4 (51)	27,8	13,0	7,7	11,8	3,7

Syców	19,1 (48)	26,0	12,2	5,9	9,4	2,4
Poziom dopuszczalny				40 µ/m3		

Tabela. Stężenia SO₂ i NO₂ w powiecie oleśnickim (dane za rok 2003)



Mapka nr 1. Zanieczyszczenie gazowe ogółem w województwie dolnośląskim.



Mapka nr 2. Emisja zanieczyszczeń pyłowych w poszczególnych powiatach województwa dolnośląskiego.

W ostatnich latach na drogach powiatu notuje się dynamiczny wzrost liczby poruszających się samochodów, przy niezbyt znaczącej poprawie infrastruktury drogowej. Dodatkowo brak obwodnicy, zamknięcie miasta Wrocławia dla ruchu tranzytowego samochodów dostawczych oraz wyznaczenie objazdów przez powiat oleśnicki, skutkuje pogorszeniem się jakości dróg powiatowych na odcinku od powiatu oławskiego w stronę Bierutowa. Nakładanie się ruchu tranzytowego i ruchu ulicznego, w konsekwencji prowadzi do znacznego udziału emisji komunikacyjnej w całkowitym zanieczyszczeniu powietrza.

Aktualnie jako najgroźniejsze dla mieszkańców miast są tzw. „niskie” źródła emisji (tj. emitery o nieznacznej wysokości) oraz zanieczyszczenia komunikacyjne, występujące szczególnie na obszarach charakteryzujących się dużym zagęszczeniem zabudowy mieszkaniowej o ogrzewaniu indywidualnym, gęstą siecią dróg oraz utrudnionymi warunkami rozprzestrzeniania się zanieczyszczeń. Lokalnie wysokie stężenia zanieczyszczeń pochodzących przede wszystkim ze spalin samochodowych, stanowią potencjalną uciążliwość dla mieszkańców zwartej budowy zlokalizowanej przy głównych ciągach komunikacyjnych.

1.2.4 Emisja zanieczyszczeń do wód powierzchniowych

Na zanieczyszczanie wód powierzchniowych wpływ mają następujące czynniki:

- pobór wody na różne cele
- wprowadzanie do wód zanieczyszczeń wraz ze ściekami komunalnymi, przemysłowymi oraz wodami chłodniczymi i kopalnianymi
- wprowadzanie do wód zanieczyszczeń ze źródeł powierzchniowych np. pochodzących z rolnictwa
- zmiany morfologiczne i hydrologiczne wynikające z inwestycji w dziedzinie regulacji rzek, ochrony przed powodzią czy energetyki

Główne źródła zagrożeń dla jakości wód powierzchniowych, stanowią niekontrolowane punkty zrzutów ścieków (np. na obszarach nie objętych kanalizacją) oraz oczyszczalnie ścieków.

W zlewni Widawy są to przede wszystkim:

- mechaniczno-biologiczna oczyszczalnia ścieków Przetwórni Owocowo - Warzywnej w Dziadowej Kłodzie. Do oczyszczalni odprowadzane są również ścieki bytowo-gospodarcze z miejscowości Dziadowa Kłoda. Oczyszczalnia ta ma przepustowość 380 m³/d, docelowo 1000 m³/d, średnio odprowadza do odbiornika 180-250 m³/d oczyszczonych ścieków;
- mechaniczno-biologiczna oczyszczalnia ścieków w mieście Bierutów o przepustowości 2000 m³, na której oczyszczane są ścieki bytowo-gospodarcze i ścieki przemysłowe;
- oczyszczalnia mechaniczno-biologiczna dla miasta Oleśnica, odprowadzająca do rzeki Oleśnicy oczyszczone ścieki miejskie i przemysłowe w ilości 7140 m³/d;
- mechaniczno – biologiczna oczyszczalnia ścieków w Dobroszycach o przepustowości 500 m³/d odprowadzająca ok. 120 m³ oczyszczonych ścieków do rzeki Dobrej;

W zlewni Baryczy główne źródła zagrożeń stanowią:

- mechaniczno-biologiczna oczyszczalnia dla Sycowa o przepustowości 1000 m³/d, odprowadzająca ok. 1200 m³/d ścieków do Młyńskiej Wody;
- miasto Międzybórz, wraz z mleczarnią i gorzelnią w Graninie, odprowadzające ścieki w ilości śr. 251 m³/d bez oczyszczania do Młyńskiej Wody;
- oczyszczalnia mechaniczno-biologiczna w Twardogórze o przepustowości 3770 m³/d, wg aktualnego pozwolenia 1800 m³/d, odprowadzająca do Skorymi ok. 1150 m³/d ścieków.

1.2.5 Gospodarka wodno-ściekowa i jej wpływ na jakość wody

Na obszarze powiatu oleśnickiego do celów pitnych wykorzystywane są jedynie wody podziemne. W celu dostosowania ich jakości do obowiązujących norm uregulowanych przez Rozporządzenie Ministra Zdrowia z dnia 19 listopada 2002 r. w sprawie wymagań dotyczących jakości wody przeznaczonej do spożycia przez ludzi (Dz. U. Nr 203, poz. 1718) woda jest uzdatniana w zakładach uzdatniania wody. Lokalnie proces uzdatniania wody jest niewystarczający i nie eliminuje ponadnormatywnych zawartości żelaza i manganu (np. w gminie Bierutów).

Tabela: Stan infrastruktury technicznej związanej z zaopatrzeniem ludności w wodę w powiecie oleśnickim (dane za rok 2003).

L.p.	Gmina	Powierzchnia zwodociągowana	Liczba ujęć	Stacje uzdatniania wody
1	Bierutów	50 %	11	4
2	Dobroszyce	100%	3	2
3	Dziadowa Kłoda	100%	2	2
4	Międzybórz	100%	2	brak*
5	Oleśnica	100%	7	4
6	Oleśnica Miasto	100%	7	3
7	Syców	98%	9 z czego 8 czynnych	4
8	Twardogóra	100%	8 z czego 6 czynnych	3
Powiat ogółem:		Około 90%	40	20

*woda nie wymaga uzdatniania

1.2.6 Struktura przyrodnicza (ekologiczna) obszaru i ocena jego bioróżnorodności

Dzięki zróżnicowanej rzeźbie terenu i zróżnicowanym glebom także flora, zespoły i zbiorowiska roślinne są też zróżnicowane. Największą powierzchnię poza gruntami rolnymi zajmują lasy, następną łąki i pastwiska. Ekosystemy wodne zajmują małą powierzchnię, są to głównie stawy rybne na północy powiatu, nieliczne i niewielkie zbiorniki wodne rozrzucone po terenie całego powiatu oraz rzeki i mniejsze ciek. Bardzo nieliczne są ekosystemy związane z siedliskami podmokłymi. Najwięcej z nich znajduje się w dolinach Widawy i jej dopływów oraz w dolinach cieków w zlewni Baryczy

Bioróżnorodność powiatu można ocenić w skali Polski na nieco wyższą od średniej.

Na terenie powiatu istnieją bariery i korytarze ekologiczne. Fragmentacja czyli brak połączeń między poszczególnymi płacami środowiska naturalnego jest uważana obecnie za jedno z największych zagrożeń dla przyrody.

Większe kompleksy leśne w północnej części powiatu są połączone ze sobą, mniejsze często pozostają izolowane. Brak jest połączeń między lasami w północnej i południowej części powiatu. Rzeki, strumienie i ich doliny powinny być bardzo dobrymi korytarzami ekologicznymi. Niestety w wielu przypadkach mają one znacznie ograniczone znaczenie, ponieważ na wielu odcinkach w ich dolinach wycięto lasy i zadrzewienia. Stanowią one natomiast dobry korytarz dla roślin i zwierząt związanych z siedliskami wodnymi i podmokłymi.

Lasy północnej części powiatu oleśnickiego tworzą zwarty kompleks z lasami powiatu trzebnickiego. Kompleks ten jest połączony zaledwie w kilku miejscach z leżącym na północ i wschód od niego kompleksem lasów powiatu milickiego i powiatu ostrowskiego.

Miedzy lasami południowej części powiatu oleśnickiego a lasami powiatów wrocławskiego i oławskiego brak jest bezpośrednich połączeń, ale w kilku miejscach przerwa między nimi sięga tylko kilku kilometrów.

Dolina rzeki Widawy tylko w środkowym odcinku między Bierutowem a Wrocławiem przebiega przez obszar leśny, stąd jej rola jako korytarza ekologicznego jest tu ograniczona. Podobnie, w górę rzeki od Bierutowa Widawa płynie przez odlesioną dolinę.

Ekosystemy leśne

Lasy w powiecie oleśnickim zajmują 30,6% powierzchni.

Lasy powiatu Oleśnica są zarządzane przez Regionalną Dyрекcję Lasów Państwowych w Wrocławiu (miasto Oleśnica, gmina Oleśnica, miasto i gmina Bierutów, miasta i gminy Twardogóra, gmina Dobroszyce) i przez Regionalną Dyрекcję Lasów Państwowych w Poznaniu (gmina Działdowa Kłoda, miasto i gmina Syców, miasto i gmina Międzybórz).

Pierwszą grupą lasów zarządza nadleśnictwo Oleśnica, drugą prawie w całości nadleśnictwo Syców.

Lasy Nadleśnictwa Oleśnica

W nadleśnictwie Oleśnica wyróżniono 11 typów siedliskowych lasu. Dominują siedliska lasu mieszanego świeżego i boru mieszanego świeżego, które w sumie zajmują ponad 70% powierzchni nadleśnictwa. Siedliska olsu, olsu jesionowego, lasu łęgowego zajmują poniżej 1% ogólnej powierzchni. Na terenie nadleśnictwa drzewostany:

- jednogatunkowe zajmują 7632,18 ha – 30,60%;
- dwugatunkowe zajmują 6209,62 ha – 24,89 %;
- trzygatunkowe zajmują 5444,06 ha – 21,83 %;
- cztero i więcej gatunkowe zajmują 5658,21 ha – 22,68 %.

W nadleśnictwie Oleśnica wyznaczono drzewostany cenne przyrodniczo. Są to drzewostany olchowo-jesionowe z domieszką brzozy średnich klas wieku rosnące na siedlisku olsu jesionowego oraz drzewostany VII klasy wieku rosnące na siedlisku lasu wilgotnego, olsu jesionowego i olsu z charakterystyczną roślinnością zielną. Są to zespoły roślinne: *Galio sylvatici – Carpinetum*, *Luzulo – Quercetum petraeae*, *Calamagrosti-Quercetum petraeae*. W runie występują gatunki chronione: marzanka wonna, konwalia majowa, pokrzyk wilcza jagoda, śnieżyca wiosenna, śnieżyczka przebiśnieg, kopytnik pospolity. W drzewostanach tych oczekuje się poprawy stanu środowiska przyrodniczego poprzez zachowanie gatunków zagrożonych wyginięciem oraz utrzymanie korzystnego wpływu lasu na warunki klimatyczne i wodne oraz zachowanie biologicznej różnorodności środowiska przyrodniczego i biotopu dla chronionych roślin. Lasy te pełnią funkcje wodochronne, są położone w źródłiskach rzeki Prądnia stanowiącej lewobrzeżny dopływ Baryczy. Drzewostany te znajdują się na terenie obrębu Twardogóra na łącznej powierzchni 166, 36 ha

Na terenie obrębu Grochowo drzewostany cenne przyrodniczo występują na źródłiskach tworzących dopływy rzek Sasicznicy i Oleśnicy -na łącznej powierzchni 14,67 ha. W drzewostanach tych występują rośliny chronione: wawrzynek wilczczyko, pełnik europejski i śnieżyczka przebiśnieg.

Na terenie nadleśnictwa Oleśnica Śląska istnieją też cenne drzewostany położone w bliskim sąsiedztwie osad wiejskich, będących w przeszłości parkami wiejskimi. Obecnie drzewostany te w powszechnej ewidencji gruntów znajdują się w powierzchni leśnej i w trakcie prac urzędzeniowych zostały opisane jako lasy: W drzewostanach tych nie planuje się żadnych cięć rębnych. Znajdują się one w obrębie Goszcz w oddz. 128 f i w oddz. 129 h. Są to drzewostany dębowe w wieku 185 lat położone w środku kompleksu leśnego.

Do cennych przyrodniczo obszarów zaliczają się też bagna śródleśne i oczka wodne. Część z nich nie stanowi wydzieleni taksacyjnych .Zajmują one obszar 16,03 ha. Bagna stanowiące wydzielienia ujęto w powszechnej ewidencji jako nieużytki; Ich powierzchnia wynosi 31,09 ha.

Z terenów będących w zasobach nadleśnictwa Oleśnica do naturalnej sukcesji przeznaczono 38,35 ha.

Lasy Nadleśnictwa Syców

Do lasów cennych przyrodniczo w nadleśnictwie Syców można zaliczyć: kwaśną buczynę niżową występującą na terenie leśnictwa Bukowina Sycowska, mezofilne lasy liściaste w typie siedliskowym lasu świeżego a także lasy łęgowe. Te ostatnie znalazły ostoje w trudno dostępnych miejscach, jakimi są strome zbocza głębokich wąwozów w gminie Międzybórz. Jedne z najlepiej zachowanych fitocenozy grądu obserwować można w miejscowościach Ose i Haldrychowice. Występują tam również płyty łęgów jesionowo-olszowych i wiązowo-jesionowych. Zbocza oraz wyższe terasy głęboko wciętych dolin, niewielkich obecnie cieków wodnych pokrywają drzewostany grabowe (wąwóz w Ose) z grupową (wąwóz w Haldrychowicach) domieszką dębu szypułkowego, klonu polnego i świerka. Dobrze wykształcone, chroniące wiele rzadkich roślin lasów mezofilnych fitocenozy grądu występują w oddziale 39b i 40c (leśnictwo Wioska). Las ten podlega ochronie jako drzewostan nasienny wyłączony. Łęgi jesionowo- olszowe występują też w leśnictwie Działawice oraz w otoczeniu stawów w Osowcu w leśnictwie Wioska. Do cennych przyrodniczo na terenie nadleśnictwa Syców można zaliczyć też oddziały leśne z dużą liczbą jodły rosnącej tu na krańcu swego zasięgu (i chornionej w rezerwacie przyrody "Gola")

Lasy nadleśnictwa Syców zajmują różną powierzchnię w poszczególnych gminach – od 18,8% w gminie Działowa Kłoda do 41,5% w gminie Międzybórz.

Duża część lasów nadleśnictwa znajduje się w obrębie Leśnego kompleksu promocyjnego "Lasy Rychtańskie". W leśnych kompleksach promocyjnych prowadzi się w większym stopniu niż w pozostałych lasach gospodarkę leśną ukierunkowaną na zachowanie bioróżnorodności.

Ekosystemy wodne

Ekosystemy wodne zajmują mały obszar powiatu. Są to stawy – głównie w N części powiatu oraz rzeki i ich dopływy. Stawy rybne dzięki pasom trzciny i pałki wodnej, wyspom, lokalnym wypłyceniom są cennym siedliskiem dla chronionych gatunków roślin, płazów i ptaków. Rzeki, a szczególnie Widawa są ważnym siedliskiem dla ryb. Istniejące jazy przegradzające rzeki utrudniają lub uniemożliwiają przemieszczanie się ryb i innych organizmów wodnych w górę rzek. Zanieczyszczenie wód znacznie ogranicza ich walory przyrodnicze. Szczególnie cenne przyrodniczo są nieuregulowane odcinki rzek, ponieważ ryby i inne organizmy wodne mają do wyboru różne mikrosiedliska, miejsca schronienia przed prądem wody, miejsca z zróżnicowanym pokarmem. Zróżnicowanie koryta, obecność starorzeczy, okresowe wylewy na teren doliny umożliwiają odbycie tarła przez ryby, zapewniają miejsca bezpieczne do wzrostu narybku.

Ekosystemy nieleśne

Są to głównie pola uprawne, łąki, pastwiska i nieużytki. Dla zachowania bioróżnorodności szczególnie ważne są łąki i pastwiska. Łąki i pastwiska zajmują na terenie powiatu zaledwie kilkanaście procent powierzchni. Dominują powierzchniowo niskowydajne, jednokośne łąki ze związku *Arrhenatherion*. Bogatsze, cenniejsze przyrodniczo zbiorowiska łąkowe koncentrują się w najniższej położonych miejscach teras zalewowych strumieni. Związek *Calthion* najczęściej reprezentowany jest przez zespół ostrożeńki warzywnego *Angelico-Cirsietum oleracei*. Innym zbiorowiskiem ze związku *Calthion* są fitocenozy z dominacją sitowia leśnego należące do zespołu *Scirpetum silvatici*. Cenne przyrodniczo są też nieliczne zbiorowiska z trzęślicą modrą i z krwiściągiem lekarskim.

Najcenniejsze gatunki występujące na obszarze powiatu

Wśród roślin najcenniejsze gatunki chronione to: storczyk krwisty, kruszczyk siny, listera jajowata storczyk Fuchsa, mieczyk dachówkowaty śniedek cieńkolistny, śniedek baldaszkowy, goździk pyszny, naparstnica purpurowa, widłak cyprysowy, grzybienie białe.

Wśród ryb i minogów najcenniejsze gatunki to: minóg strumieniowy, koza złotawa, wzdręga, kleń, jelec, kleń, jaź, słonecznica, kiełb, śliz, piskorz, koza, miętus, różanka, pstrąg potokowy, węgorz.

Wśród płazów i gadów najcenniejsze gatunki to: traszka grzebieniasta, grzebiuszka ziemna, ropucha zielona, kumak nizinny, rzekotka drzewna, żmija zygzakowata, żółw błotny.

Wśród ptaków najcenniejsze to gatunki zagrożone objęte Polską Czerwoną Księgą Zwierząt (bąk, błotniak łąkowy, kania rdzawa, bielik, bocian czarny, kropiatka), gatunki ptaków zagrożone na Śląsku (bączek, kobuz, dudek, srokosz, samotnik, derkacz, krwawodziób, rybitwa czarna, rycyk) oraz gatunki potencjalnie zagrożone na Śląsku (perkoz rdzawoszyi, trzmielojad, płomykówka, cyranka, krakwa, pójdzka, siniak, turkawka, żuraw, bekas, zimorodek, lelek, dzięcioł średni, świergotek polny, świergotek łąkowy, słowik szary, świerszczak, jarzębatka, dziwonia, gąsiorek, muchołówka mała, muchołówka białoszyja, pliszka górska, dzierlatka, paszkoć).

Wśród ssaków najcenniejsze gatunki to: nietoperze (nocek duży, gacek brunatny, mroczek późny, nocek rudy, nocek wąsatek/nocek Brandta, karlik malutki), wydra, popielica, orzesznica.

1.2.7 Obszar NATURA 2000

Leśne Stawki k. Goszcza

Obszar "Leśne Stawki k. Goszcza" położony jest na skraju większego kompleksu leśnego rozciągającego się na zachód od Twardogóry w woj. dolnośląskim. Obszar w wielkości 111,9 ha zlokalizowany jest w dolinie bezimiennego potoku, na którym założono kilka stawów rybnych wielkości ok. 0,5 ha. Proponowany obszar obejmuje także piaszczyste skarpy tworzące brzegi doliny strumienia, porośnięte głównie przez monokulturowe drzewostany sosnowe. Jedynie wzdłuż koryta potoku wykształcone są niewielkie powierzchnie zbiorowisk łągowych. Obszar podlega intensywnej penetracji ze strony ludzi, jednak trudno dostępne, podmokłe miejsca cofek wody spiętrzanej w stawach i gęsto porośniętej roślinnością umożliwiają znalezienie zwierzętom bezpiecznych kryjówek. Obszar Natura 2000 leży w bezpośredniej bliskości wsi Troska i Goszcz i jest wykorzystywany przez mieszkańców do celów rekreacyjnych (kapiel, wędkarstwo).

Obszar jest podstawowym obecnie miejscem reintrodukcji żółwia błotnego *Emys orbicularis* na Dolnym Śląsku. Stanowi także istotne uzupełnienie luki w rozmieszczeniu czerwonończyka nieparka w sieci Natura 2000 pomiędzy doliną Baryczy od północy a ostojami w okolicach Oleśnicy od południa. Fauna ssaków ujętych w II Załączniku Dyrektywy Siedliskowej reprezentowana jest jedynie przez wydrę *Lutra lutra*, która zasiedla zarówno sam potok jak i zasilane jego wodami stawy rybne.

Siedlisko	Pokrycie [%]
lasy iglaste	85 %
lasy mieszane	13 %

Siedliska:

Łęgi wierzbowe, topolowe, olszowe i jesionowe (*Salicetum albo-fragilis*, *Populetum albae*, *Alnenion glutinoso-incanae*, olsy źródliskowe) 10% siedliska


Ziołorośla górskie (*Adenostylion alliariae*) i ziołorośla nadrzeczne (*Convolvuletalia sepium*) 0,1% siedliska

Gatunki chronione :

Ssaki - *Lutra Lutra*

Gady i płazy - *Triturus cristatus*, *Bombina bombina*, *Emys orbicularis*

Bezkręgowce - *Lycaena dis par*



Kumaki Dobrej

Obszar obejmuje dolinę rzeki Dobrej na dwóch odcinkach, charakteryzujących się najwyższym nagromadzeniem walorów przyrodniczych, pomiędzy Bartkowem i Dobrzeniem oraz pomiędzy Dąbrowicą a Pawłowicami. Dobra na wskazanym do ochrony odcinku płynie przez obszar Niziny Śląskiej, w niemal całkowicie płaskim terenie pokrytym osadami czwartorzędowymi. Dolina rzeki jest uregulowana, lecz występują tu liczne obniżenia wypełnione wodą oraz stawy hodowlane, stanowiące doskonałe siedliska płazów. Mimo bezpośredniej bliskości aglomeracji wrocławskiej i położeniem na terenach intensywnie wykorzystywanych rolniczo, dolina rzeki zachowała wiele walorów przyrodniczych.

Siedlisko

lasy liściaste

Pokrycie [%]

27 %

grunty orne	25 %
lasy mieszane	13 %
tereny rolnicze z dużym udziałem elementów naturalnych	12 %
łąki i pastwiska	9 %
lasy w stanie zmian	5 %
złożone systemy upraw i działek	4 %
zbiorniki wodne	4 %
lasy iglaste	1 %

Siedliska:

Nizowe i górskie świeże łąki użytkowane ekstensywnie (*Arrhenatherion elatioris*) pokrycie 4,14%

Łęgowe lasy dębowo-wiązowo-jesionowe (*Ficario-Ulmetum*) – pokrycie 3,03%

Grąd środkowoeuropejski i subkontynentalny (*Galio-Carpinetum*, *Tilio-Carpinetum*) – pokrycie 2,35%

Pomorski kwaśny las brzozowo-dębowy (*Betulo-Quercetum*) – pokrycie 2,27%

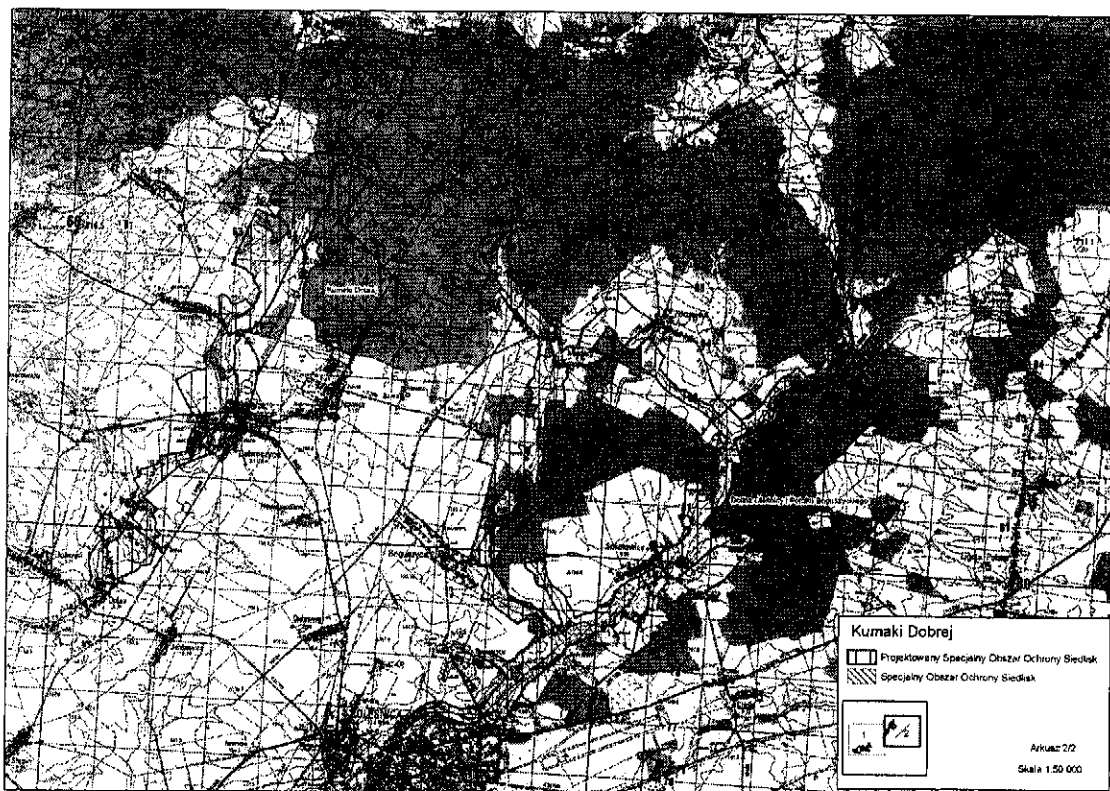
Zmiennowilgotne łąki trzęślicowe (*Molinion*) - pokrycie 0,61%

Łęgi wierzbowe, topolowe, olszowe i jesionowe (*Salicetum albo-fragilis*, *Populetum albae*, *Alnenion glutinoso-incanae*, olsy źródłiskowe) - pokrycie 0,57%

Torfowiska przejściowe i trzęsawiska (przeważnie z roślinnością z *Scheuchzerio-Caricetea*) – pokrycie 0,01%

Gatunki chronione :

ssaki – mopek



Dolina Oleśnicy i Potoku Boguszyckiego

Obszar stanowi kompleks łąk kośnych wilgotnych i świeżych oraz szuwarów po obu stronach rzeki Oleśnicy i Boguszyckiego Potoku. Obejmuje on też las (w tym priorytetowe łągi olszowo-jesionowe) oraz w nieznacznym stopniu pola uprawne. Obszar mieści się pomiędzy miejscowościami: Rataje, Boguszyce, Kolonia Miodary, Nowica, Sosnówka, Ostrowina, Junoszyn, Cieśle, Spalice. Na odcinku Rataje - Gęsia Górka ciągnie się on wzdłuż rzeki Oleśnicy pasem o szerokości 250 - 500 m i długości ok. 4 km. Następnie ciągnie się w dwóch kierunkach: północnym i północno-wschodnim. W kierunku północnym, wzdłuż Potoku Boguszyckiego, biegnie pas długości około 8 km i szerokości około 200-1000m, natomiast w kierunku północno-wschodnim, wzdłuż rzeki Oleśnica, pas długości około 9km i szerokości około 250-750 m, do którego przylegają 3 pasy o szerokości około 200m ciągnące się w stronę wsi Boguszyce (ok. 1,5km), Ligota Polska (ok. 2km) oraz w kierunku wsi Brzezinka (ok. 3km). Ostoję rozcina w południowej części obwodnica miasta Oleśnica.

Siedlisko	Pokrycie [%]
łąki i pastwiska	30 %
grunty orne	19 %
lasy liściaste	18 %
lasy iglaste	18 %
tereny rolnicze z dużym udziałem elementów naturalnych	10 %
lasy w stanie zmian	2 %
zbiorniki wodne	2 %

Siedliska:

Łęgi wierzbowe, topolowe, olszowe i jesionowe (*Salicetum albo-fragilis*, *Populetum albae*, *Alnenion glutinoso-incanae*, olsy źródłiskowe) – pokrycie 9,22%

Niżowe i górskie świeże łąki użytkowane ekstensywnie (*Arrhenatherion elatioris*) – pokrycie 1,1%

Zmienne-wilgotne łąki trzęślicowe (*Molinion*) – pokrycie 0,34%

Wydmy śródładowe z murawami napiaskowymi – pokrycie 0,08%

Ziołorośla górskie (*Adenostylion alliariae*) i ziołorośla nadrzeczne (*Convolvuletalia sepium*) – pokrycie 0,08%

Gatunki chronione:

Ssaki - bóbr europejski, mopek, nocek duży, wydra

Płazy i gady - ropucha paskówka, *Triturus vulgaris*

Bezkręgowce - *Papilio machaon*

Bierutów

Obszar stanowi kompleks łąk wilgotnych i zalewowych oraz pastwisk po obu stronach rzeki Widawy poniżej Bierutowa w rejonie wsi Kijowice, Kruszowice i Paczków. W części zachodniej obszaru jest on ograniczony od południa kanałem Nowej Widawy. Część wschodnia jest ograniczona od południa Widawą a od wschodu i północy drogami polnymi oraz kanałem melioracyjnym. Niewielka część pastwisk została przekształcona w pola uprawne. Obszar nie był badany pod kątem innych grup zwierząt oraz rozmieszczenia siedlisk przyrodniczych. Można spodziewać się występowania innych gatunków i siedlisk ważnych z punktu widzenia sieci Natura 2000.

Obszar ma kluczowe znaczenie dla przetrwania czerwonończyka fioletka (*Lycaena helle*) na Dolnym Śląsku. Obejmuje ostatnie stanowisko gatunku w tym województwie potwierdzone po 1995 roku. Stanowisko to może stanowić łącznik między rejonem występowania gatunku w woj. opolskim (Namysłów), a dawno nie potwierdzanymi stanowiskami koło Oleśnicy. Obszar chroni rzadki już na Nizinie Śląskiej zespół łąk wilgotnych z rdestem węzownikiem (*Polygonum bistorta*) rośliną żywicielską gąsienic czerwonończyka fioletka.

Siedliska:

Zmienne-wilgotne łąki trzęślicowe (*Molinion*) – pokrycie 7,22%

Ziołorośla górskie (*Adenostylion alliariae*) i ziołorośla nadrzeczne (*Convolvuletalia sepium*) – pokrycie 0,50%

Niżowe i górskie świeże łąki użytkowane ekstensywnie (*Arrhenatherion elatioris*) – pokrycie 8,98%

Gatunki chronione:

ssaki - Lutra Lutra, Castor fiber

ryby - *Rhodeus sericeus* Marus, *Misgurnus fossilis*, *Cobitis taenia*

bezkręgowce - *Lycaena dispar*, *Lycaena helle*, *Papilio machaon*

1.3 ROZWÓJ DEMOGRAFICZNY

1.3.1 Struktura ludności

Tabela nr 3. Dane podstawowe o ludności powiatu oleśnickiego – stan na rok 2006

Ogółem mieszkańców	103 335	
W tym:	w liczbach bezwzględnych	w procentach
Kobiety	52 725	
Mężczyźni	50 610	
Miasta	61 991	
Wieś	41 344	
Wiek przedprodukcyjny		21,7 %
Wiek produkcyjny		64,9 %
Wiek poprodukcyjny		13,3 %
Ludność na 1 km²	98	
Urodzenia ogółem	1 016	
Zgony ogółem	889	
Przyrost naturalny	127	

W powiecie oleśnickim w roku 2006 na jeden kilometr kwadratowy przypadało 98 mieszkańców, gęstość zaludnienia w powiecie była więc niższa niż w całym województwie, gdzie wskaźnik gęstości zaludnienia wynosił 145 osób/km kw. Odsetek ludności w wieku produkcyjnym był w przybliżeniu równy wojewódzkiemu.

Na tle województwa dolnośląskiego w 2006 r. powiat oleśnicki charakteryzował się stosunkowo wysokim przyrostem naturalnym: 1,2 /1000 mieszkańców (wg danych GUS średnia województwa za 2005 r. wyniosła -1,0/1000 mieszkańców). Znaczny wpływ na taki poziom przyrostu naturalnego w powiecie ma przyrost naturalny w gminie, wysoki w gminach Dziadowa Kłoda (4,0), Międzybórz (5,8), Oleśnica (wiejska) 4,1, Syców (2,8) oraz niski: gmina Bierutów (-1,9), Dobroszyce: (-0,3) i Oleśnica (miejska) 0,1.

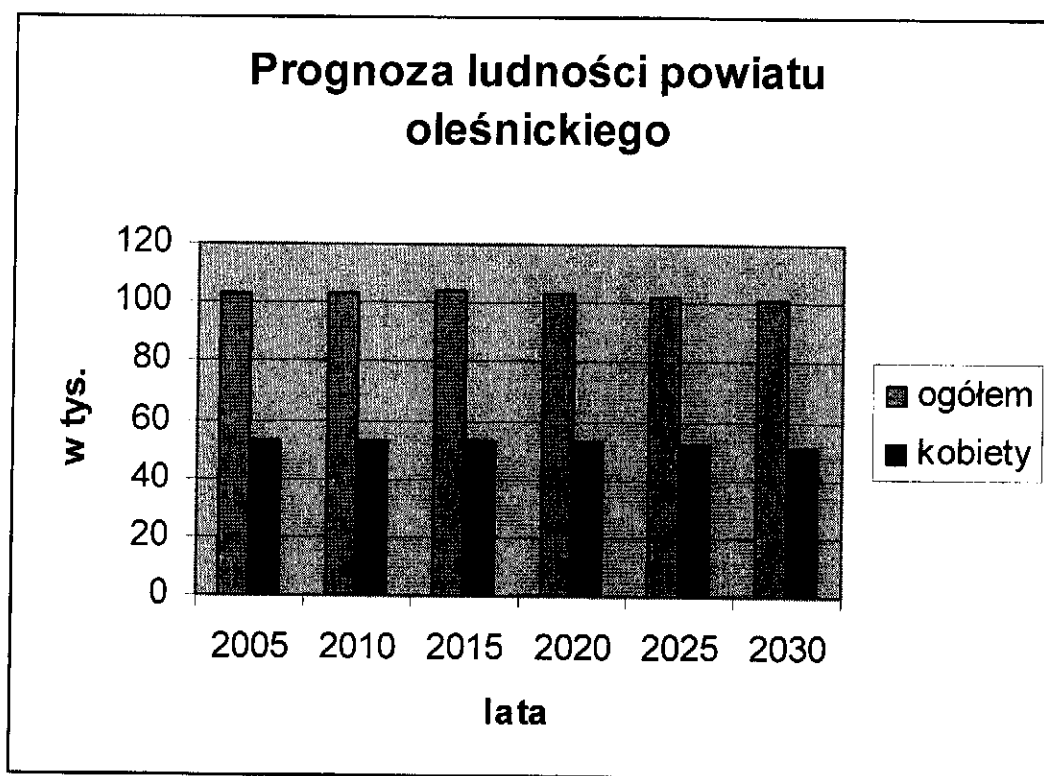
Tabela nr 4 dane podstawowe o ludności powiatu oleśnickiego – porównanie roku 2000 i 2008

Powiat oleśnicki	Ludność		Przyrost naturalny		Zgony				Pracujący	
	W tys.				na 1000 ludności		w tym niemowląt na 1000 żywych urodzeń		ogółem w tys.	
	2000	2008	2000	2008	2000	2008	2000	2008	2000	2008
	102,8	103,8	1,5	2,5	8,6	9,2	7,7	6,6	16,9	19,7

1.3.2 Prognoza

Prognozuje się, że liczba ludności w powiecie oleśnickim utrzyma się na poziomie 103,3 tys. do 2010 r., następnie nieznacznie wzrośnie do 103,4 tys. i 103,5 tys. w latach 2010-2015, by w efekcie przybrać tendencję spadkową i w 2015 r. do 102,4 tys., a w 2030 wynieść 100,8 tys. Stan taki będzie wynikał z wyraźnie postrzeganym obecnie zjawiskiem suburbanizacji, polegającym na migracji ludności, zwłaszcza z dużych ośrodków miejskich,

i osiedlaniu się jej w podmiejskich miejscowościach wiejskich; głównie w podregionie wrocławskim, do którego zalicza się powiat oleśnicki.



1.3.3 Zasoby pracy

Liczba pracujących w powiecie oleśnickim (według stanu na dzień 31 XII 2005 r.) wyniosła ogółem 18.118 osób, w tym 8038 kobiet. Jednym ze wskaźników charakteryzujących strukturę gospodarczą naszego regionu jest sektorowa struktura pracujących. W powiecie oleśnickim najwięcej, bo 52% ogółu pracujących związanych jest z przemysłem i budownictwem, w usługach zatrudnionych jest 46%, natomiast minimalny odsetek pracujących zatrudniony jest w sektorze rolnictwa, łowiectwa i leśnictwa.

Tabela 5. Pracujący* według sektorów ekonomicznych w 2005 r.

Wyszczególnienie	Pracujący		Rolnictwo, łowiectwo, leśnictwo	Przemysł i budownictwo	Usługi	
	ogółem	kobiety			rynkowe	nierynkowe
Powiat Oleśnicki	18118	8038	454	9354	3825	4485
<i>Gmina miejska</i>						
Oleśnica	7017	3276	59	2798	1907	2253
<i>Gminy miejsko-wiejskie</i>						
Bierutów	1141	562	46	527	264	304
Międzybórz	1552	528	6	1330	61	155
Syców	2757	1336	91	1254	655	757
Twardogóra	3188	1231	65	2448	320	355
<i>Gminy wiejskie</i>						
Dobroszyce	724	266	42	135	282	265
Dziadowa Kłoda	405	157	69	177	29	130
Oleśnica	1334	582	76	685	307	266

* Według faktycznego miejsca pracy i faktycznego rodzaju działalności; bez podmiotów gospodarczych o liczbie pracujących do 9 osób; bez rolników indywidualnych

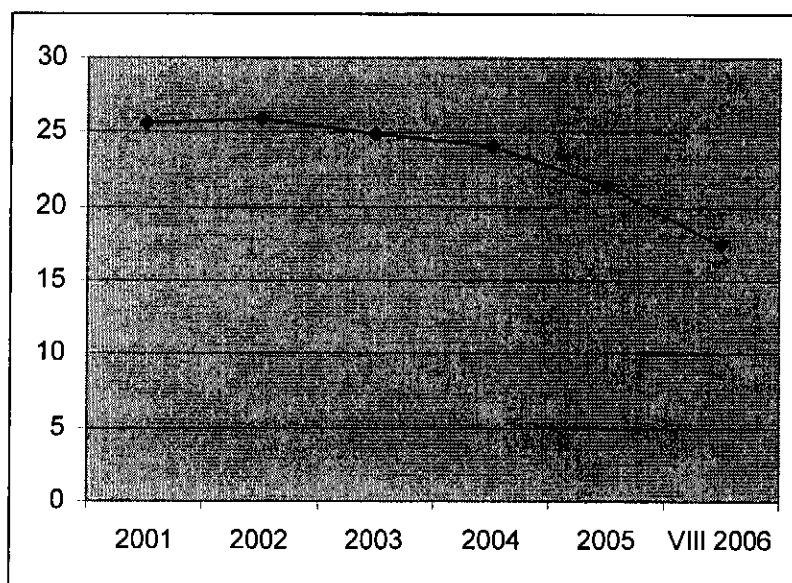
Tabela 6 Pracujący wg sektorów ekonomicznych w roku 2000 i 2008

Powiat oleśnicki	Rolnictwo, łowiectwo, leśnictwo		Przemysł i budownictwo		Usługi rynkowe		Usługi nierynkowe	
	2000	2008	2000	2008	2000	2008	2000	2008
	2,9	2,0	47,5	53,8	21,6	21,7	28,0	22,5

Transformacja systemu gospodarczego w Polsce zapoczątkowana z końcem lat osiemdziesiątych przyniosła zasadnicze zmiany na rynku pracy. Pojawiło się wówczas zjawisko jawnego bezrobocia. Problem ten w sposób szczególny dotyczył powiatu oleśnickiego.

Z analizy danych przedstawionych przez Powiatowy Urząd Pracy wynika, że od 2002 roku stopa bezrobocia w powiecie oleśnickim zmniejsza się. W sierpniu 2006 r. bezrobocie osiągnęło poziom 17,4 % i było ono niższe w stosunku do roku 2002 o 8,5%.

Wykres 2. Stopa bezrobocia w powiecie oleśnickim w latach 2001 – 2006.



1.4 ROZWÓJ GOSPODARCZY

1.4.1 Podmioty gospodarcze

Miernikiem przedsiębiorczości lokalnej społeczności jest liczba zarejestrowanych podmiotów gospodarczych. Działalność gospodarcza w powiecie rozwija się dynamicznie. Zarejestrowanych jest ogółem 8 194 podmiotów gospodarczych, z czego 7 879 w sektorze prywatnym, a 315 w publicznym.

Tabela 7. Liczba zarejestrowanych podmiotów gospodarczych

Wyszczególnienie	Ogółem	Sektor		Z ogółem				
		publiczny	prywatny	Spółki handlowe		Spółki cywilne	spółdzielnie	Fundacje, stowarzyszenia
				razem	W tym z udziałem			
								Osoby fizyczne prowadzące działalność

					kapitału zagranic znego				gospodarczą
Powiat Oleśnicki	8194	315	7879	277	86	527	54	117	6607
<i>Gmina miejska</i>									
Oleśnica	3546	160	3386	128	40	242	16	44	2806
<i>Gminy miejsko- wiejskie</i>									
Bierutów	632	23	609	19	5	34	4	10	535
Międzybórz	334	17	317	9	0	15	5	4	259
Syców	1450	56	1394	49	15	73	9	20	1176
Twardogóra	826	23	803	25	4	63	8	17	680
<i>Gminy wiejskie</i>									
Dobroszyce	491	11	480	24	15	26	2	7	406
Dziadowa Kłoda	201	16	185	5	1	11	4	4	159
Oleśnica	714	9	705	18	6	63	6	11	586

Spośród osób fizycznych prowadzących działalność gospodarczą najwięcej jest zarejestrowanych w sektorze handlu i napraw, najmniej natomiast w usługach hotelowych i gastronomicznych. Dane w podziale na poszczególne gminy powiatu przedstawiają się następująco:

Tabela 8. Osoby fizyczne prowadzące działalność gospodarczą

Wyszczególnienie	ogółem							
		Przetwórstwo przemysłowe	budownictwo	Handel i naprawy	Hotele i restauracje	Transport , gospodarka magazynowa	Pośrednictwo finansowe	Obsługa nieruchomości i firm
Powiat Oleśnicki	6607	866	917	2424	177	395	267	694
<i>Gmina miejska</i>								
Oleśnica	2806	263	439	1007	75	160	156	356
<i>Gminy miejsko-wiejskie</i>								
Bierutów	535	48	81	204	18	31	12	65
Międzybórz	259	51	35	97	4	21	6	15
Syców	1176	168	141	468	34	57	49	92
Twardogóra	680	233	43	208	15	20	20	72
<i>Gminy wiejskie</i>								
Dobroszyce	406	46	62	153	9	35	8	34
Dziadowa Kłoda	159	10	20	43	6	18	3	16
Oleśnica	586	47	96	244	16	53	13	44

1.4.2 Przemysł

Głównym ośrodkiem przemysłowym jest miasto Oleśnica, które w przeszłości bazowało na dwóch dużych przedsiębiorstwach: ZNTK oraz DZPS „Odra”. Zakłady te upadły, a ich obiekty wykorzystywane są obecnie przez małe i średnie przedsiębiorstwa, tworzące tzw. „park gospodarczy”. Swoją siedzibę mają tu firmy z udziałem kapitału zagranicznego: brytyjski GKN Driveline – produkujący przeguby do samochodów, Anis sp. z o.o

specjalizujący się w produkcji opakowań z folii OPS, PS i PP, Kerry Polska – największy i najnowocześniejszy światowy producent dodatków żywnościowych.

Produkcja obuwia – uprawiana obecnie przez małe i średnie firmy – pozostaje znaczącą gałęzią przemysłu oleśnickiego. Firmy obuwnicze działają również na terenie wiejskiej gminy Oleśnica („Lesta”) oraz w gminie Dziadowa Kłoda.

Powstają firmy developerskie jak np. Dolmat, będący także największym i najnowocześniejszym w powiecie oleśnickim centrum dystrybucji materiałów budowlanych.

Ważną w powiecie branżą jest przemysł drzewny i meblarski, skoncentrowany głównie w Twardogórze i w gminie Międzybórz. Znajdują się tutaj jedne z największych w Polsce firmy meblowe tj. Fabryka Mebli „Bodzio” z Goszcza, Fabryka Mebli „Gawin” z Królewskiej Woli, Meble Wajnert z Międzybórz.

Największe firmy z branży rolniczej na terenie powiatu to firmy Osadkowski S.A. z Bierutowa oraz „Agro-Efekt” z Sycowa - zajmujące się zaopatrzeniem oraz wszechstronnym doradztwem rolniczym.

1.4.3 Działalność turystyczna i wypoczynkowa

Turystyka w powiecie oleśnickim odgrywa znikomą rolę. Baza noclegowa obejmuje jedynie 7 obiektów, w tym 3 hotele, dysponujące liczbą 447 miejsc noclegowych.

Rozwijającą się dziedziną w powiecie oleśnickim jest agroturystyka. Obecnie zarejestrowanych jest 6 gospodarstw agroturystycznych, które oferują wczasowiczom wiele atrakcji. Zlokalizowane są one na ogół na obszarach ciekawych przyrodniczo, w pobliżu zbiorników wodnych, stawów, lasów.

Prawdziwą perełką jest prywatny rezerwat przyrody „Lorka”, znajdujący się niedaleko Ostrowiny. Na 15 ha powierzchni znaleźć można dziewicze tereny, nieskażone źródła, torfowiska, zwierzęta leśne, wyjątkową roślinność.

Powstaje coraz więcej profesjonalnych szkółek jeździeckich, oferujących nie tylko naukę jazdy, lecz także skoki przez przeszkody, powożenie bryczką.

Niezwyczajnym miejscem atrakcyjnym turystycznie jest Arboretum Leśne im. S. Białoboka, położone pod miejscowością Stradomia Wierzchnia.

Na powierzchni 150 ha mieści się : alpinarium, kolekcja dendrologiczna, kolekcja roślin wodnych i chronionych, szkołka drzew leśnych, kompleks pięciu stawów, leśna ścieżka edukacyjna i automatyczna stacja meteorologiczna.

W niedalekim sąsiedztwie Arboretum znajduje się nowy zbiornik retencyjny (35 ha lustra wody) z terenami przygotowanymi pod zabudowę rekreacyjną.

Innym niezwykle interesującym zakątkiem przyrodniczym jest leżący pod Twardogórą rezerwat Gola Wielka, wyróżniający się unikatową resztką pierwotnego lasu mieszanego z udziałem jodły.

Niedaleko Goszcza zaś znajduje się rezerwat ptactwa wodnego i żółwia błotnego.

W Dolinie Widawy, na południu powiatu znajduje się przeszło 40-kilometrowy szlak wodny, wiodący z Bierutowa do przedmieścia Wrocławia. Można go pokonać kajakiem nawet w ciągu kilkunastu godzin. Szlak wiedzie wśród łąk i zagajników, napotykając bogactwo miejscowej fauny: ptactwo wodne, bociany, jastrzębie, sarny, jelenie, pizniki, wydry, bobry i żółwie błotne.

Na wszystkich entuzjastów turystyki rowerowej czekają liczne, dokładnie wytyczone trasy. Najważniejsza z nich i zarazem najtrudniejsza – wielka Powiatowa – łączy trasy gminne w jedną, wielką trasę - pętlę o długości przeszło 140 km.

Trasę można też podzielić na odcinki i w kilka dni szczegółowo poznać cały powiat.

W miejscowości Boguszyce, znajduje się Ośrodek Wypoczynkowo-Turystyczny „Relaks”. Zajmuje on powierzchnię 14 ha, w tym 10 ha to lasy z przewagą drzew brzoźowych, stwarzających korzystny mikroklimat. Ośrodek graniczy ze stawami rekreacyjnymi o powierzchni 17 ha, należącymi do Polskiego Związku Wędkarskiego, gdzie

można wędkować, a w sezonie letnim korzystać z przystani wodnej. Ośrodek dysponuje bazą noclegową, gastronomiczną i kąpieliskiem o powierzchni 2 ha.

Powiat Oleśnicki obfituje także w liczne zabytki architektoniczne, wśród nich najcenniejszym jest renesansowy Zamek Książęcy z manierystycznymi uzupełnieniami i barokowym wystrojem wnętrz. Wzniósł go książę ziebicko – oleśnicki Jan Podiebrad, wspólnie ze swym bratankiem i następcą.

1.4.4. Rolnictwo

Przestrzeń rolnicza zajmuje 59,1% powierzchni powiatu. Przeważają grunty orne - 81% użytków rolnych. Na sady przypada 0,8%, a na łąki i pastwiska – 18,3% przestrzeni rolniczej. Odłogi stanowią 13,8% użytków rolnych(12,9% w gospodarstwach indywidualnych). Własność indywidualna obejmuje 55,1% arealu użytków rolnych. W porównaniu z województwem i całym krajem, własność prywatna w rolnictwie powiatu oleśnickiego jest nieco mniej rozdrobniona (około 7,67 ha ur/indywidualne gospodarstwo rolne). Aż 27% stanowią gospodarstwa o powierzchni 1,0-2,0 ha, a 22,1% gospodarstwa o wielkości 5,0 - 10,0 ha użytków rolnych. Zgodnie ze strukturą użytków rolnych w produkcji rolniczej dominuje kierunek roślinny, a w szczególności uprawa zbóż - 76,4% zasiewów (głównie pszenica).

Przeciętna wydajność zbóż z ha jest nieco wyższa niż średnia w województwie i kraju.

Hodowla zwierząt jest nieco bardziej intensywna niż przeciętnie w województwie: 18,8 sztuk bydła rogatego/100 ha ur (14,5% w województwie) oraz 65,8 sztuk trzody chlewnej/100 ha ur.

Dla większości gmin powiatu oleśnickiego rolnictwo jest i pozostanie wiodącą funkcją gospodarczą.

1.5. INFRASTRUKTURA DROGOWA

Powiat oleśnicki należy do regionów o bardzo dobrze rozwiniętej sieci drogowej. Łączna długość dróg przebiegających przez powiat wynosi 611,804 km.

Najważniejszą drogą przebiegającą przez powiat jest droga międzynarodowa E-67 (nr 8) Kudowa Zdrój – Kłodzko – Wrocław – Oleśnica – Syców – Warszawa, wraz z obwodnicami największych miast powiatowych: Oleśnicy i Sycowa.

Ponadto przez powiat przebiega droga krajowa nr 25 Międzybórz - Oleśnica o dł. 28,830 km.

Stan techniczny dróg krajowych przebiegających przez powiat oleśnicki w większości jest zadowalający. Stan mostów na drogach krajowych, przebiegających przez powiat jest dostateczny, wiaduktów – dobry.

Przez teren powiatu przebiegają następujące odcinki dróg wojewódzkich:

- nr 340 Oleśnica-Trzebnica 14,0 km
- nr 448 Milicz -Twardogóra-Syców 29,0 km
- nr 449 Syców -Ostrzeszów-Błaszki 2,5 km
- nr 451 Oleśnica -Bierutów-Namysłów 18,0 km
- nr 452 Bierutów-Oława 6,5 km

Łączna długość tych odcinków wynosi 70 km.

Nawierzchnie dróg z mas bitumicznych są w stanie średnim z występującymi lokalnie deformacjami profilu poprzecznego i podłużnego. Na drogach nr 340, nr 451 i nr 452 organizowany jest przewóz toksycznych środków przemysłowych, omijający Wrocław.

W ciągach dróg wojewódzkich na terenie powiatu oleśnickiego znajduje się 7 obiektów mostowych o łącznej długości 58,8 m, w tym jeden obiekt o ograniczonej nośności do 15 ton w miejscowości Świeżna, w ciągu drogi nr 451.

Przez powiat przebiega ponadto 259,7 km dróg gminnych oraz 456,7 km dróg powiatowych. Powiat oleśnicki pod względem długości dróg powiatowych zajmuje trzecią pozycję w województwie, po powiecie kłodzkim (699,4 km) oraz wrocławskim (612,0 km)

Stan techniczny dróg powiatowych jest niezadowalający, a niektórych zły. Stan techniczny mostów na drogach powiatowych jest dobry, wiaduktów – dostateczny.

1.6. INFRASTRUKTURA SPOŁECZNA

1.6.1. Edukacja

Powiat Oleśnicki jest organem prowadzącym dla szkół ponadgimnazjalnych, specjalnych oraz placówek oświatowych. Szkoły tworzą sieć o dość równomiernym rozmieszczeniu. Kształcą się w nich zarówno młodzież, jak i osoby dorosłe.

W roku szkolnym 2009/2010 funkcjonują w powiecie 3 licea ogólnokształcące oraz 5 zespołów szkół, gdzie w różnych typach uczy się 4068 uczniów.

IŁOŚĆ UCZNIÓW W SZKOŁACH WG. STANU NA DZIEŃ 30.09.2009 r.

SZKOŁY PUBLICZNE

Szkoły dla młodzieży

Nazwa szkoły	zawód/profil	Wykształceni uczniowie 30.09.2009	Wykształceni nauczyciele 30.09.2009
I LO Oleśnica		590	18
SUMA		590	18
II LO Oleśnica		488	17
SUMA		488	17
LO Syców		475	18
SUMA		475	18
ZSP Oleśnica			
ZSZ	wielozawodowa	556	18
technikum	technik mechanik	121	5
	technik ekonomista	133	5
	technik handlowiec	18	1
	tech informatyk	65	2
Liceum profilowane	zarządzanie informacją	132	5
	ekonomiczno-administracyjny	49	2
SUMA		1074	38
ZSP Syców			
ZSZ	wielozawodowa	261	9
technikum	technik logistyk	30	1
	technik mechanik	92	4
	technik handlowiec	104	4
	technik ekonomista	160	6
SUMA		647	24
ZSP Twardogóra			
Technikum	technik ekonomista	92	3
	technik technologii drewna	79	3
ZSZ	wielozawodowa	119	4
LO		55	2

SUMA		345	12
ZSP Bierutów			
LO		48	2
Liceum Profilowane	ekonomiczno-administracyjny, socjalny	27	1
Technikum	technik agrobiznesu	137	5
	technik informatyk	58	2
SUMA		270	10
ZSP Międzybórz			
Technikum	technik żywienia i gospodarstwa domowego	28	3
	technik organizacji usług gastronomicznych	12	
Liceum profilowane	zarządzanie informacją	15	2
	usługowo-gospodarczy	32	
ZSZ	wielozawodowa	92	4
SUMA		179	9
Szkoły publiczne dla młodzieży	SUMA	4068	146

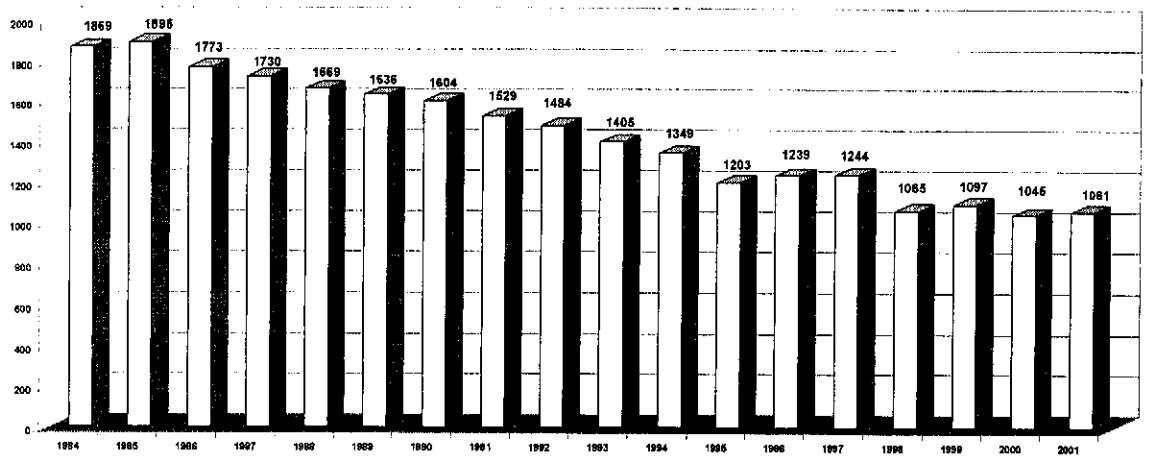
W ciągu ostatnich trzech lat notujemy systematyczny spadek liczby uczniów w szkołach ponadgimnazjalnych dla młodzieży, przy czym pierwszy znaczący ~~największy~~ zanotowano w 2005 r., co było spowodowane reformą systemu edukacji (odejście uczniów piątych klas techników starego typu).

Liczba uczniów latach 2004-2009.

Rok szkolny	Liczba uczniów
2004/2005	5149
2005/2006	4886
2006/2007	4656
2007/2008	4428
2008/2009	4332
2009/2010	4068

Analiza sytuacji demograficznej pozwala przypuszczać, że w szkołach dla młodzieży spadek ten będzie się zaznaczał jeszcze w ciągu najbliższych 6 lat.

Liczba urodzonych w Powiecie Oleśnickim w latach 1984-2001



Bardzo niepokojącym zjawiskiem jest nasilające się od dłuższego czasu zjawisko przedwczesnego wypadania uczniów z systemu edukacji. Analiza danych dotyczących skreśleń z listy uczniów zebranych ze szkół za lata 2004 – 2009 wskazuje, że co roku w powiecie oleśnickim wypada z systemu edukacji ok. 100 uczniów. Przyczyną tego zjawiska są najczęściej problemy w nauce oraz problemy wychowawcze. W roku szkolnym 2006/2007 uczniowie z takimi problemami stanowią aż 39% ogółu. Problemy te są też niejednokrotnie związane z trudną sytuacją materialną części rodzin. Dane zebrane ze szkół w maju 2006 roku pokazują, że ciągle jeszcze znaczny odsetek dzieci pochodzi z rodzin ubogich.

liczba uczniów w szkole ogółem	w tym uczniowie z dochodem 346 zł	w tym uczniowie nie pobierający innych stypendiów	% uczniów o dochodzie w stosunku do rocznego ogółu (kolona 4/3)	% uczniów o dochodzie nie pobierających innych stypendiów (kolona 5/3)
3	4	5	6	7
652	40	9	6,13%	22,50%
553	60	14	10,85%	23,33%
534	86	30	16,10%	34,88%
1406	270	86	19,20%	31,85%
715	116	4	16,22%	3,45%
471	110	77	23,35%	70,00%
311	150	57	48,23%	38,00%
247	91	26	36,84%	28,57%
4889	923	303	18,88%	32,83%

Okazało się, że pomimo różnych form pomocy realizowanych na terenie powiatu oleśnickiego, nadal duża grupa młodzieży nie korzysta z żadnych form wsparcia. Są to przede wszystkim uczniowie pochodzący z rodzin ubogich, zamieszkujący obszary miejskie. Większość realizowanych dotąd programów skupiała się bowiem na obszarach wiejskich zakładając, że są to środowiska bardziej zaniedbane pod względem edukacyjnym. W powiecie oleśnickim aż 48% ogółu uczniów pochodzi z terenów wiejskich. Tymczasem

trudności w znalezieniu pracy, które zaznaczyły się silnie w ostatnich latach, spowodowały zubożenie dużych grup społecznych również w miastach. Podstawowe znaczenie ma zatem nie tylko miejsce zamieszkania, ale środowisko, z którego wywodzi się młodzież.

Ponieważ kształcenie ustawiczne jest jednym z priorytetów rozwoju oświaty, a zainteresowanie nim jest duże – systematycznie rozwijamy sieć szkół dla dorosłych. Jeszcze w roku 2000 kształceniem tej grupy zajmował się jedynie Zespół Szkół Zawodowych w Oleśnicy, w roku 2001 o ofertę w tym zakresie wzbogacił się Zespół Szkół Rolniczych w Bierutowie, później dołączyły do nich: Zespół Szkół Ponadgimnazjalnych w Twardogórze, Zespół Szkół Ponadgimnazjalnych w Międzybórz, a od 1 września 2007 r. dorośli mogą także uczęszczać do Zespołu Szkół Ponadgimnazjalnych w Sycowie.

Liczba słuchaczy w latach 2004-2010

Rok szkolny	Liczba słuchaczy
2004/2005	739
2005/2006	790
2006/2007	765
2007/2008	683
2008/2009	693
2009/2010	551

Publiczne szkoły dla dorosłych

Nazwa szkoły	zawód/profil	Liczba uczniów w roku szkolnym 2009/2010	Liczba oddziałów w roku szkolnym 2009/2010
ZSP Oleśnica			
Technikum uzupełniające	technik mechanik	27	2
	technik handlowiec	58	3
Szkola policealna	technik ekonomista	42	2
	technik informatyk	33	2
	technik rachunkowości	0	0
LO dla dorosłych		88	3
Uzupełniające LO		47	2
SUMA		295	14
ZSP Syców			
Szkola Policealna	technik administracji	0	0
	technik bhp	48	2
Uzupełniające LO		97	3
SUMA		145	5
ZSP Bierutów			
Szkola policealna	technik agrobiznesu	17	1
Uzupełniające LO		0	0
SUMA		17	1
ZSP Międzybórz			
Uzupełniające LO		13	1
SUMA		13	1
ZSP Twardogóra			
Szkola policealna	technik ekonomista	42	2
Uzupełniające LO		39	2
SUMA		81	4

Szkoły publiczne dla dorosłych	SUMA	551	25
---------------------------------------	-------------	------------	-----------

Ofertę ponadgimnazjalnych szkół publicznych uzupełniają szkoły niepubliczne, które wpisane są do ewidencji prowadzonej przez powiat i dotowane są z budżetu powiatu.

**Liczba uczniów szkół niepublicznych wg stanu na wrzesień 2009 r.,
dotowanych z budżetu Powiatu Oleśnickiego**

<i>Nazwa szkoły</i>	<i>liczba uczniów we wrześniu 2009r.</i>
Zaoczne LO dla Dorosłych "Vector" w Oleśnicy	95
LO dla Dorosłych "MUR" w Twardogórze	47
Technikum Drzewne dla Dorosłych "MUR" w Twardogórze	33
Liceum Ogólnokształcące Uzupełniające dla Dorosłych w Oleśnicy	79
Liceum Profilowane dla Dorosłych w Oleśnicy - profil ekonomiczno - administracyjny	59
Liceum Ogólnokształcące dla Dorosłych w Oleśnicy	67
Technikum Uzupełniające dla Dorosłych w Oleśnicy	8
Policealne Studium Zawodowe dla Dorosłych w Oleśnicy	22
„Euroconsulting” Polsko-Niemieckie Centrum Edukacji Biznesu. Szkoła Policealna dla Dorosłych w Oleśnicy	121
„Euroconsulting” Polsko-Niemieckie Centrum Edukacji Biznesu. Technikum Uzupełniające dla Dorosłych w Oleśnicy	28
„Euroconsulting” Polsko-Niemieckie Centrum Edukacji Biznesu. Szkoła Policealna dla Dorosłych w Sycowie	25
„Euroconsulting” Polsko - Niemieckie Centrum Edukacji Biznesu. Uzupełniające Liceum Ogólnokształcące dla Dorosłych w Sycowie	117
Policealne Studium Zawodowe "ALFA" w Oleśnicy	73
Szkoła Kosmetyczna Akademii Prentki w Oleśnicy	13
Ogółem	787

W Powiecie Oleśnickim umożliwiamy naukę dzieciom i młodzieży upośledzonej umysłowo w stopniu lekkim, umiarkowanym i znacznym.

Mogą oni uczęszczać do jednej z dwóch szkół publicznych (Specjalny Ośrodek Szkolno-Wychowawczy w Oleśnicy i Zespół Szkół Specjalnych w Twardogórze) lub do szkół niepublicznych prowadzonych w Dobroszycach przez Caritas Archidiecezji Wrocławskiej w ramach Specjalnego Ośrodka Szkolno- Wychowawczego.

Szkoły specjalne

Nazwa szkoły	Liczba uczniów W roku szkolnym 2009/2010	Liczba oddziałów w roku szkolnym 2009/2010
SOSW Oleśnica		
szkoła podstawowa	28	3
gimnazjum	44	5
zsz	45	4
przysposabiająca	28	4
SUMA	145	16
ZSS Twardogóra		
szkoła podstawowa	29	3
gimnazjum	25	3
SUMA	54	6
Szkoły specjalne	190	24
Internat	43	

Liczba uczniów szkół niepublicznych wg stanu na wrzesień 2009r., dotowanych z budżetu Powiatu Oleśnickiego

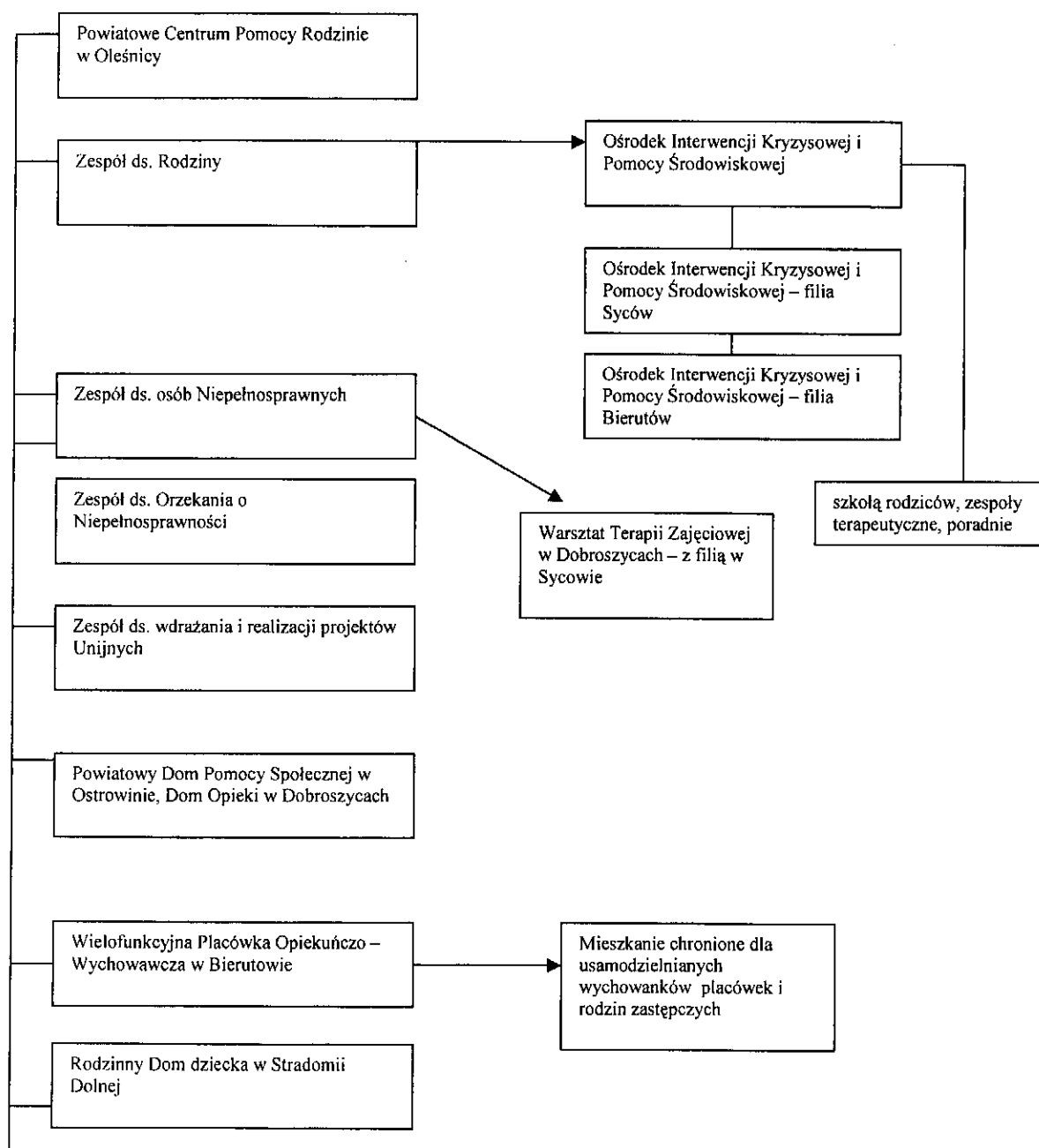
Nazwa szkoły	liczba uczniów we wrześniu 2009r.
SOSzW Caritas Arch.Wroc.-Sz.Podst. Spec.dla dzieci z upośledzeniem w stopniu lekkim	23
SOSzW Caritas Arch.Wroc.-Sz.Podst. Spec. dla dzieci z upośledzeniem w stopniu umiarkowanym lub znacznym	18
SOSzW Caritas Arch.Wroc.-Gimn. Spec. dla dzieci z upośledzeniem w stopniu lekkim	19
SOSzW Caritas Arch.Wroc.-Gimn. Spec. dla dzieci z upośledzeniem w stopniu umiarkowanym lub znacznym	21
SOSzW Caritas Arch.Wroc. Zasadnicza Szkoła Zawodowa Specjalna	11
Specjalna Szkoła Przysposabiająca do Pracy dla ucz.z upośledzeniem umysłowym w stopniu umiarkowanym lub znacznym	10
SOSzW Caritas Arch.Wroc. - internat	90
Ogółem	192

Specjalne ośrodki w Oleśnicy i Dobroszycach dysponują internatem i stołówką, co umożliwia korzystanie z tych ośrodków nawet uczniom spoza terenu powiatu

1.6.2 Pomoc społeczna

Dotychczasowy system wspierania rodziny oraz przeciwdziałania zagrożeniom, będących skutkami zachowań negatywnych społecznie, takich jak przemoc w rodzinie, nadużywanie alkoholu, zaniedbania wychowawcze dzieci i młodzieży, przestępczość nieletnich, oparty jest o istniejące już struktury pomocy społecznej i oświaty.

Poniższy schemat obrazuje wypracowany i funkcjonujący obecnie w powiecie zintegrowany system pomocy społecznej



Podstawą jego działania na poziomie gmin są Ośrodki Pomocy Społecznej, pedagodzy szkolni, gminne zespoły ds. rozwiązywania problemów alkoholowych, świetlice socjoterapeutyczne.

Na poziomie powiatu jest to Powiatowe Centrum Pomocy Rodzinie, placówki opiekuńczo – wychowawcze, domy pomocy społecznej, warsztaty terapii zajęciowej, ośrodek interwencji kryzysowej, rodzinne domy dziecka, rodziny zastępcze i poradnie psychologiczno – pedagogiczne.

Dodatkowo zadania z tego zakresu realizowane są przez organizacje pozarządowe mające w swoich zapisach statutowych wspieranie osób i rodzin wymagających wsparcia w codziennej egzystencji i rozwiązywaniu problemów opiekuńczo – wychowawczych.

Podstawową jednostką Powiatu Oleśnickiego, realizującą i koordynującą działania jednostek oraz organizacji w zakresie pomocy społecznej jest **Powiatowe Centrum Pomocy Rodzinie**. Działania Centrum pozwoliły stworzyć na terenie powiatu jednolity system wspierania rodzin wymagających wsparcia oraz osób niepełnosprawnych. W ramach Centrum funkcjonują następujące zespoły:

1. **Zespół ds. rodziny** zajmujący się szeroko rozumianą opieką nad dzieckiem i rodziną. Kierowanie dzieci pozbawionych opieki rodzicielskiej do placówek opiekuńczo – wychowawczych i rodzin zastępczych oraz zapewnienie im warunków do prawidłowego rozwoju i nauki to zadanie podstawowe. Równolegle pracownicy zespołu prowadzą działania związane z rehabilitacją społeczną rodziców biologicznych, którym odebrane zostały prawa rodzicielskie. Jej celem podstawowym jest przywrócenie możliwości sprawowania opieki nad dziećmi i tym samym powrót dzieci do domu rodzinnego. Od roku 2005 w ramach Centrum utworzony został **Ośrodek Interwencji Kryzysowej i Opieki Środowiskowej**, którego zadaniem jest przeciwdziałanie skutkom przemocy w rodzinie i zapobieganie powstawaniu patologii społecznych. W ramach działalności Ośrodka prowadzone są kampanie społeczne, informujące o społecznych negatywnych skutkach przemocy w rodzinie i uzależnień. Odpowiednio przygotowana kadra psychologów, pedagogów i terapeutów prowadzi bezpłatne konsultacje psychologiczne, pedagogiczne oraz udziela porad prawnych. W ostatnich dwóch latach utworzone zostały filie Ośrodka w Sycowie i Bierutowie, dodatkowo w Bierutowie utworzony został hostel dla ofiar przemocy. Od trzech lat działa szkoła rodziców dla osób pełniących rolę rodziców zastępczych. W ramach działalności Zespołu ds. rodziny prowadzone są systematyczne szkolenia dla kadr pomocy społecznej z terenu powiatu oleśnickiego, pedagogów szkolnych, funkcjonariuszy policji oraz rodziców zastępczych. Szkolenia te dotyczą przeciwdziałania powstawaniu zjawisk przemocy, uzależnień wśród młodzieży i dorosłych, postępowania w przypadkach zaburzeń w zachowaniu dzieci i młodzieży. Zespół kontroluje też pracę domów pomocy społecznej, placówek i rodzin zastępczych od strony merytorycznej.
2. **Zespół ds. osób niepełnosprawnych** – w ramach działania Zespołu realizowane są zadania w zakresie:
 - likwidacji barier architektonicznych w miejscu zamieszkania osoby niepełnosprawnej - wykonywanie podjazdów, wind zewnętrznych, dostosowywanie

łazienek, kuchni (dotyczy osób mających orzeczoną niepełnosprawnością stwierdzającą uszkodzenia narządu ruchu),

- likwidacja barier technicznych i w komunikowaniu – dofinansowanie do zakupu urządzeń z systemami głośnomówiącymi, z sygnalizacją świetlną, oprogramowań do komputerów umożliwiających korzystanie z nich przez osoby niedowidzące i głuchonieme,

- dofinansowań do zakupu urządzeń pomocniczych, środków ortopedycznych,

- dofinansowań do uczestnictwa w turnusach rehabilitacyjnych.

W ramach działalności Zespołu realizowane są programy PFRON, umożliwiające pozyskiwanie dodatkowych środków na likwidację barier architektonicznych w obiektach użyteczności publicznej (windy, podjazdy, dostosowanie łazienek), zakup busów do przewozu osób niepełnosprawnych. Dotychczas na podstawie programów opracowanych przez Zespół, pozyskano dodatkową kwotę kilku milionów złotych.

3. Zespół ds. Orzekania o Stopniu Niepełnosprawności – przed utworzeniem Zespołu w roku 2001 mieszkańcy Powiatu musieli w celu uzyskania orzeczenia o niepełnosprawności udawać się do Wrocławia, co utrudniało i ograniczało uzyskiwanie orzeczeń. Obecnie Zespół wydaje ok. 3500 orzeczeń rocznie, co świadczy o skali potrzeb w tym zakresie.

4. Zespół ds. realizacji projektów unijnych – zespół zajmuje się wdrażaniem projektów i programów systemowych oraz konkursowych, ogłaszanych przez Dolnośląski Wojewódzki Urząd Pracy oraz Urząd Marszałkowski. Projekty systemowe realizowane są w okresach pięcioletnich i obejmują osoby niepełnosprawne w zakresie szkoleń i podnoszenia kwalifikacji, pomocy psychologicznej, treningu umiejętności oraz wychowanków placówek i rodzin zastępczych.

Na terenie powiatu działają trzy placówki oferujące pomoc społeczną:

1. Powiatowy Dom Pomocy Społecznej w Ostrowinie

Ośrodek świadczy swoje usługi grupie mieszkańców przewlekle chorych psychicznie. Stwarza warunki, umożliwiające im rozwijanie osobowości, godne życie, utrzymanie dobrych relacji z rodziną, przyjaciółmi i współmieszkańcami oraz uczestniczenie w życiu społecznym.

Placówkę w Ostrowinie oraz jej filię - wyłącznie dla kobiet - w Jemielnej zamieszkuje średnio 300 pensjonariuszy. Praca z mieszkankami i mieszkańcami, prowadzona przez profesjonalnych pracowników, dostosowana do potrzeb i rozwoju psychomotorycznego tych osób, uwzględnia ich potrzeby oraz zainteresowania. Pomoc i wsparcie mają na celu pokonywanie trudności, informowanie, doradzanie, współdecydowanie o wyborze metod i form pracy, wyzwalanie czynników motywacji, pomaganie w rozwiązywaniu problemów, ważnych spraw, udzielanie rad, wsparcie emocjonalne oraz organizowanie zajęć terapeutycznych.

Zajęcia terapeutyczne i rehabilitacyjne dla mieszanek i mieszkańców domu odbywają się w pracowniach: zajęć praktyczno-użytecznych, stolarskiej, tkackiej, fryzjerskiej, piaskoterapii, ceramiczno-plastycznej, zajęć gospodarstwa domowego, muzykoterapii, areotarii, bukieciarstwa i malowania na szkle, silwoterapii, snoelezen- sala doświadczania świata,

stymulacji zmysłów na wolnym powietrzu, komputerowej, bibliotecznej, aktywizacji fizycznej, kształcenia umiejętności społecznych, reedukacji i portierskiej.

Obiekty Powiatowego Domu Pomocy Społecznej wyposażone są w instalacje wodno-kanalizacyjną, centralnego ogrzewania (na olej opałowy w Ostrowinie i gaz grzewczy w Jemielnej), sieć i instalację energetyczną i elektryczną, instalacje odgromową. Ponadto ośrodek dysponuje własnym ujęciem wody i stacją jej uzdatniania, posiada biologiczne oczyszczalnie ścieków oraz na wypadek braku energii elektrycznej własne agregaty prądotwórcze. Budynki domu położone są na terenach parkowo-rekreacyjnych umożliwiających wypoczynek, uprawianie gier zespołowych i sportu oraz urządzenie zabaw. PDPS posiada również stajnię z 4 końmi, co umożliwia prowadzenie hipoterapii dla mieszkańców i osób z zewnątrz. Na terenie domu zlokalizowany jest również hotelik na 14 osób oraz 6 domków letniskowych "Brda" wykorzystywanych w okresie wiosenno-letnim.

Dla Powiatowego Domu Pomocy Społecznej w Ostrowinie został opracowany program naprawczy. Dokument ten zawiera ustalenia dotyczące osiągniętego standardu podstawowych usług świadczonych przez PDPS oraz określa działania inwestycyjne, organizacyjne, planistyczne i finansowe niezbędne do osiągnięcia pełnego standardu świadczenia usług. Został on zatwierdzony przez Starostę, a następnie na jego wniosek został dnia 19.11.2002 roku zaakceptowany przez Dyrektora Wydziału Polityki Społecznej w Dolnośląskim Urzędzie Wojewódzkim. Pod koniec 2005 roku do programu naprawczego PDPS został opracowany aneks. Dokument zawiera zaktualizowany stan oraz przedsięwzięcia niezbędne dla osiągnięcia standardów świadczonych usług zgodnie z art. 152 ust.1 i 2 ustawy z dnia 12 marca 2004 r roku o pomocy społecznej oraz ustawy z dnia 8 grudnia 2006 roku o zmianie ustawy o pomocy społecznej i Rozporządzeniem Ministra Polityki Społecznej z dnia 19 października 2005 roku w sprawie domów pomocy społecznej. Aktualnie trwa realizacja programu. W latach 2006 - 2007 osiągnięto standardowy współczynnik zatrudnienia w Dziale Opiekuńczo - Terapeutyczno-Wychowawczym, a także zamontowano windę w budynku pracowni terapeutycznych w Ostrowinie. Doposażono również Dział Rehabilitacyjny w sprzęt do ćwiczeń i usprawnień oraz do utrzymywania porządku i czystości, a także kuchnie w sprzęt chłodniczy i produkcyjny.

Integralną częścią Powiatowego Domu Pomocy Społecznej w Ostrowinie jest jego filia w oddalonej o 12 km miejscowości Jemielna, leżącej na terenie Gminy Bierutów. Usytuowana jest na skraju wsi, w cichym zakątku, w niewielkiej odległości od sklepu i kościoła.

Filia przeznaczona jest dla niepełnosprawnych intelektualnie kobiet i dysponuje 67 miejscami zamieszkania. Aktualnie w obiekcie tym na ukończeniu są prace modernizacyjne i remontowe mające na celu osiągnięcie standardu świadczenia usług. W niedługim czasie zostaną ukończone prace w piętrowym budynku, w wyniku których hotel dla bardziej sprawnych mieszkanki będzie wyposażony w windę oraz wymaganą ilość zapleczy sanitarnych.

W parterowym budynku pawilonowym zlikwidowane zostaną pokoje siedmioosobowe, a pozostaną, zgodnie z przepisami, jedno-, dwu-, trzy- i czteroosobowe. Utworzone zostaną nowe, a zmodernizowane niektóre istniejące zaplecza sanitarne. Z myślą o bezpieczeństwie podopiecznych zamontowano przy ich łóżkach system przywoławczo – alarmowy i ukończono system alarmowo-przeciwpożarowy.

Osiągnięcie standardów w DPS w Ostrowinie zaplanowane zostało w 2009 r.

2. Wielofunkcyjna Placówka Opiekuńczo-Wychowawcza w Bierutowie

Placówka rozpoczęła działalność w roku 1948 i do chwili obecnej pełni funkcję placówki opiekuńczo-wychowawczej. Od 1948 r. do 2005 r. placówka istniała pod nazwą Dom Dziecka w Bierutowie. Zgodnie z uchwałą Rady Powiatu Oleśnickiego Nr XXIV/165/2005 z dnia 8 lutego 2005 r. Dom Dziecka w Bierutowie został przekształcony w Wielofunkcyjną Placówkę Opiekuńczo-Wychowawczą Bierutowie.

W skład wielofunkcyjnej placówki opiekuńczo-wychowawczej wchodzi oddziały:

- * Socjalizacyjny (Dom Dziecka)
- * Interwencyjny (Pogotowie Opiekuńcze)

Oddział Socjalizacyjny zorganizowany jest dla 30 wychowanków, podzielonych na dwie grupy koedukacyjne.

- grupa I – dziewczęta 13 osób
- grupa II – chłopcy 17 osób

Wychowankowie, w zależności od realizowania nauki w szkole, uczęszczają :

- przedszkole - 3
- szkoła podstawowa - 18
- gimnazjum - 8
- ZSZ - 1

Placówka przeznaczona jest docelowo dla 50 wychowanków, w wieku od 7 do 18 lat, w wyjątkowych sytuacjach przyjmowane są też dzieci od 3 do 7 lat. Większość wychowanków jest w wieku do 14 lat. Pochodzą najczęściej z rodzin dysfunkcyjnych, rozbitych, z problemem alkoholowym, niewydolnych wychowawczo. Kadra placówki wspólnie ze wszystkimi jej pracownikami realizuje funkcje opiekuńczo-wychowawcze, diagnostyczne, kwalifikacyjne, wyrównawczo-terapeutyczne wobec wychowanków. Zatrudnionych jest 14 pracowników pedagogicznych, w tym: w oddziale interwencyjnym zatrudnionych jest 4 wychowawców, pedagog, psycholog, pracownik socjalny; w oddziale socjalizacyjnym zatrudnionych jest 6 wychowawców, pedagog, pracownik socjalny.

3. Rodzinna Placówka Opiekuńcza (Rodzinny Dom Dziecka) w Stradonii Dolnej

Powołanie Rodzinnego Domu Dziecka, to działanie w ramach tworzenia zintegrowanego systemu opieki nad dzieckiem i rodziną na terenie powiatu oleśnickiego. Jest to forma uzupełnienia opieki zastępczej, pełniąca rolę „pogotowia opiekuńczego” dla dzieci, pochodzących z jednej rodziny, wymagających odizolowania od środowiska rodzinnego. Rodzice biologiczni nie mają bowiem, z różnych przyczyn, możliwości wypełnienia swojej roli.

Rodzinnny Dom Dziecka w Stradonii Dolnej funkcjonuje od 2003 r. i przeznaczony jest dla ośmiorga dzieci. Dzieci mają zapewnione odpowiednie warunki socjalno-bytowe, a przede wszystkim właściwą opiekę i atmosferę sprzyjającą ich rozwojowi. Małżeństwo prowadzące placówkę, posiada odpowiednie przygotowanie fachowe i merytoryczne, zagwarantowane przez Powiatowe Centrum Pomocy Społecznej w Oleśnicy, w ramach odpowiednich szkoleń.

4. Dom Opieki CARITAS w Dobroszycach

Dom Opieki CARITAS w Dobroszycach powstał w 2003 roku jako efekt współpracy powiatu oleśnickiego z organizacją pozarządową w tworzeniu sieci placówek zabezpieczenia społecznego. Dom opieki posiada profil ogólny i przeznaczony jest dla osób starszych ze schorzeniami somatycznymi, uniemożliwiającymi samodzielne funkcjonowanie w środowisku. Mieszkańcy placówki mają zapewnioną odpowiednią opiekę fachowego personelu – terapeutów, rehabilitantów, psychologów, pedagogów. Warunki socjalno – bytowe

placówki są na bardzo wysokim poziomie. Odpowiednio wyposażone dwuosobowe pokoje, świetlice, pokoje dziennego pobytu, gabinety rehabilitacyjne.

Placówka organizuje swoim podopiecznym imprezy kulturalne i sportowe, a pracownie – plastyczna i muzyczna, pozwalają mieszkańcom na aktywne spędzanie czasu wolnego.

W systemie dotychczasowym brakuje „ogniwa” centralnego, które koordynowałoby wszystkie działania mające eliminować zagrożenia, świadczyć usługi terapeutyczne, prowadzić działania edukacyjne. Koniecznym wydaje się więc wprowadzenie do funkcjonującego dotychczas systemu dodatkowych ogniw wzmacniających jego działanie i zapewniających prawidłową diagnozę oraz prawidłowy długofalowy program działań.

Na terenie powiatu oleśnickiego znajduje się ok. 14 500, osób niepełnosprawnych, co stanowi 8% ogólnej liczby mieszkańców powiatu, wynika to z oficjalnych statystyk (GUS, PFRON, ZUS). Liczba ta obejmuje zarówno inwalidów, którzy posiadają orzeczenie o inwalidztwie trwałym jak i okresowym. Są to też dane określone przez PFRON na podstawie algorytmu stworzonego w celu podziału środków finansowych dla poszczególnych powiatów. Z ogólnej liczby niepełnosprawnych - 586 stanowią dzieci, 6843 mężczyźni.

Ogólne możliwości zatrudnienia osób niepełnosprawnych z uwagi na ograniczoną infrastrukturę przemysłową powiatu oraz sytuację poszczególnych przedsiębiorstw są ograniczone.

Poważnym problemem w funkcjonowaniu osób niepełnosprawnych są bariery architektoniczne oraz bariery w komunikacji.

W ramach Państwowego Funduszu Rehabilitacji Osób Niepełnosprawnych przewidziane są środki na likwidację barier architektonicznych, urbanistycznych i w komunikowaniu się.

1.6.3 Aktywność obywatelska


Istotą społeczeństwa obywatelskiego jest podejmowanie przez jego członków działań na rzecz dobra wspólnego, na rzecz społeczności lokalnej. Ważną w tym rolę odgrywają samorządy lokalne, a także organizacje pozarządowe.

Rozwój samorządności to również stały wzrost liczby różnego rodzaju stowarzyszeń i organizacji społecznych. Na terenie Powiatu Oleśnickiego funkcjonuje ponad 100 organizacji pozarządowych. Liczba oraz fakt, że większość z nich może się wykazać wieloma działaniami i inicjatywami sprawia, że Powiat Oleśnicki jest postrzegany jako miejsce o bardzo dużej aktywności III sektora (tzn. sektora organizacji pozarządowych).

Do końca kwietnia 2007 roku liczba zarejestrowanych w KRS było 54 organizacji.


Do końca roku 2009 liczba ta wzrosła do 94. stowarzyszeń oraz 19 klubów sportowych.

Organizacje pozarządowe działające na terenie powiatu



Dobrze i sprawnie funkcjonujące państwo nie może obejść się bez aktywności obywatelskiej, która znajduje swe odbicie w działaniach organizacji pozarządowych na rzecz dobra publicznego. Obecnie sektor organizacji pozarządowych działających na terenie powiatu jest już bardzo różnorodny i podejmuje działania prawie we wszystkich dziedzinach życia: od pomocy społecznej i ochrony zdrowia przez kulturę, edukację, sport, rozwój lokalny, ekologię, problemy mniejszości, prawa człowieka, aż po rozwój przedsiębiorczości. Od maja 2010 r. w Zespole Szkół Ponadgimnazjalnych im. Marii Skłodowskiej-Curie w Oleśnicy uruchomiony zostanie Punkt Konsultacyjno – Doradczy dla organizacji pozarządowych działających na obszarze powiatu oleśnickiego. Punkt poprowadzi fundacja „Świat z Uśmiechem” w partnerstwie z Powiatem Oleśnickim za aprobatą wszystkich organizacji pozarządowych działających na naszym terenie.

Strefy działalności organizacji pozarządowych na terenie Powiatu Oleśnickiego



Z zebranych informacji wyniki wskazują jednoznacznie, że „sport, turystyka, rekreacja i wypoczynek” to obszary, w których działa największy odsetek organizacji. Niemal 60% wskazuje go jako najważniejsze pole swoich działań, a dodatkowe 16 % twierdzi, że działa w tych obszarach, choć nie są to najważniejsze dla nich pole działań.

Inne obszary, które organizacje często wskazują jako najważniejsze pole swoich działań, to kultura i sztuka (dla niemal 13 % organizacji jest to najważniejsze pole działań), edukacja i wychowanie (wskazuje co dziesiąta organizacja), usługi socjalne i pomoc społeczna (podobnie jak w przypadku edukacji i wychowania - dla co dziesiątej organizacji najważniejsze pole działań), ochrona zdrowia (dla 11% organizacji jest to najważniejsze pole działań) i rozwój lokalny w wymiarze społecznym i materialnym (16% organizacji).

1.6.4 Kultura

Muzyczny wizerunek powiatu tworzą szkoły muzyczne I stopnia w Oleśnicy i Sycowie. Biorą one aktywny udział w życiu kulturalnym powiatu, organizują cykliczne koncerty w wykonaniu uczniów, absolwentów, jak również ich nauczycieli, zajmują się oprawą muzyczną koncertów charytatywnych oraz różnego rodzaju imprez okolicznościowych organizowanych dla środowiska lokalnego.

W Sycowie od 1982 r. działa Muzeum Regionalne, wśród jego eksponatów znaleźć można - księgi parafii ewangelickich, księgi notariuszy sycowskich, pieniądze polskie i niemieckie, reprodukcje dawnego Sycowa.

Od 6 grudnia 2001 r. w jeden czwartek miesiąca na Zamku Oleśnickim odbywają się koncerty czwartkowe z cyklu „Łączy nas muzyka”. Skierowane do mieszkańców powiatu oleśnickiego każdorazowo przyciągają około setki miłośników muzyki. Organizatorem koncertów czwartkowych, odbywających się pod patronatem Starosty Powiatu Oleśnickiego, jest Wydział Oświaty Kultury i Sportu Starostwa Powiatowego w Oleśnicy, natomiast ich koordynatorami artystycznymi są byli i obecni dyrektorzy szkół muzycznych jest dyrektor Państwowej Szkoły Muzycznej I st. w Oleśnicy.

Jednym z głównych celów organizowania koncertów czwartkowych jest promocja lokalnych artystów i twórców. W związku z tym do udziału w nich zapraszani są nie tylko znani artyści, ale również artyści - amatorzy, związani z powiatem oleśnickim. Mając na uwadze zaspokojenie potrzeb kulturalnych jak najszerzego grona mieszkańców powiatu oraz zachęcenie ich do wspólnego odbioru sztuki, organizatorzy koncertów starają się zapraszać artystów, którzy prezentują różnorodne style muzyczne: od muzyki klasycznej, ludowej, jazzowej, rozrywkowej, aż po utwory operowe, kabaretowe, czy też występy zespołów muzyki dawnej.

Z myślą o rozwoju kulturalnym młodzieży powstały Powiatowe Prezentacje Kulturalne, które nieprzerwanie od 2000 roku organizowane są pod patronatem Starosty Powiatu Oleśnickiego przez Powiatowe Centrum Edukacji i Kultury w Oleśnicy na początku czerwca. Stanowią doskonałą okazję do pokazania na scenie dorobku kulturalnego wszystkich gmin powiatu oleśnickiego. Zespoły występujące na scenie reprezentują przeważnie szkoły oraz gminne ośrodki kultury, w których skupia się zazwyczaj cały amatorski ruch artystyczny w miastach i na wsi. Od 2009 r. Powiatowe Prezentacje Kulturalne mają charakter całorocznych tematycznych projektów, których posumowanie odbywa się wiosną. W 2009 r. tematem przewodnim były ślady kultury żydowskiej w powiecie oleśnickim. Działania podejmowane w 2010 r. skupiają się wokół kultury czeskiej. Imprezie towarzyszył Jarmark Przedsiębiorczości, na którym prezentowali się przedsiębiorcy Powiatu Oleśnickiego.

Każdego roku w Oleśnicy w ramach imprezy cyklicznej Dni Europy odbywa się „Święto Wina i Miodu” – pszczelarze mogą zaprezentować swe oryginalne wyroby i pochwalić się bogatymi osiągnięciami.

Tradycją stały się także Dożynki Powiatowe – obchodzone corocznie po zbiorach plonów, za każdym razem organizowane na terenie innej gminy.

W Oleśnicy mieści się Powiatowa i Miejska Biblioteka Publiczna im. Mikołaja Reja, która jest centralną biblioteką publiczną w powiecie.

Biblioteka powstała w 1946 r. Od 1 stycznia 2000 oprócz miejskiej pełni ponownie, tak jak przed 1976 r. funkcje biblioteki powiatowej. W chwili obecnej biblioteka zatrudnia 25 osób. Biblioteka składa się z trzech placówek – biblioteki centralnej, oraz dwóch filii – Biblioteki POD PEGAZEM oraz Biblioteki ZA BRAMĄ. W skład placówek biblioteki wchodzi trzy wypożyczalnie książek, wypożyczalnia książek dla dzieci, czytelnia książek, czytelnia prasy, bezpłatna czytelnia internetowa ikonk@, miejski punkt informacji, punkt informacji europejskiej, fonoteka, akademia malucha – przedszkole działające przy bibliotece i realizujące program autorski z zakresu czytelnictwa i edukacji kulturalnej. Pod patronatem biblioteki działa również od 2008 r. stowarzyszenie Oleśnicki Uniwersytet Trzeciego Wieku, a od 2009 Młodzieżowa Rada Miasta.

Aktualnie w zbiorach biblioteki znajduje się 84 988 woluminów (stan na 2009-12-31). W 2009 r. z biblioteki skorzystało 8 646 czytelników. W 2009 r. biblioteka wypożyczyła na zewnątrz 147 361 książek i czasopism oprawnych.

W ramach Powiatowego Centrum Edukacji i Kultury w Oleśnicy działa Filia Dolnośląskiej Biblioteki Pedagogicznej, licząca 32 640 woluminów, 67 tytułów prenumerowanych czasopism. W zbiorach specjalnych biblioteka posiada 144 pozycji, w tym: 136 kaset video, 6 programy komputerowe na CD oraz 2 mapy. Oprócz zwykłej czytelni ze stanowiskiem do przeglądania kast video dysponuje również 4 – stanowiskową czytelnią multimedialną z dostępem do drukarek, skanerów i kserokopiarki. Filia Dolnośląskiej Biblioteki Pedagogicznej w Oleśnicy jest biblioteką ukierunkowaną głównie na zaspokojenie potrzeb kadry oświatowej. Służy realizacji programów nauczania i wychowania, a szczególnie kształcenia i doskonalenia nauczycieli. Biblioteka pracuje w sieci ALEPH i ma dostęp do wspólnych baz i katalogów wszystkich dolnośląskich bibliotek pedagogicznych.

W Oleśnicy znajduje się siedziba Młodzieżowego Domu Kultury, funkcjonującego również w ramach Powiatowego Centrum Edukacji i Kultury, który swoim działaniem obejmuje zasięg całego Powiatu Oleśnickiego. Do zadań MDK należy:

- podejmowanie działań na rzecz rozwijania uzdolnień i zainteresowań uczniów.
- organizowanie różnego rodzaju zajęć plastycznych, ceramicznych, muzycznych, wokalnych, tanecznych, sportowych, teatralnych i innych, zgodnych z zainteresowaniami uczniów,
- organizowanie przeglądów, konkursów, wystaw i festiwali dla uczniów,
- organizowanie wypoczynku letniego i zimowego,
- udzielanie konsultacji, w tym dla nauczycieli i instruktorów zajmujących się amatorską twórczością artystyczną w szkołach.

Na terenie Powiatu Oleśnickiego działa 8 instytucji kultury, w tym 7 ośrodków kultury i jeden klub. W ciągu roku organizuje się 842 imprezy kulturalne, w których uczestniczy łącznie 118,4 tys. osób.

Przy Gminnych Ośrodkach Kultury działają liczne zespoły folklorystyczne.

1.6.5 Ochrona zdrowia

Podstawową opiekę medyczną na terenie powiatu oleśnickiego zapewnia Powiatowy Zespół Szpitali utworzony w 2004 r., który jest kontynuatorem działalności Samodzielnego Publicznego Zakładu Opieki Zdrowotnej w Sycowie oraz Szpitala im. Józefa Dietla w Oleśnicy.

Na terenie powiatu oleśnickiego działa także pogotowie ratunkowe ze stacją w Oleśnicy i dwiema podstacjami: w Sycowie i Twardogórze. Zlokalizowanych jest 15 publicznych przychodni i ośrodków zdrowia oraz 8 prywatnych przychodni i ośrodków zdrowia a także 30 aptek i 2 punkty apteczne, co zapewnia dostęp mieszkańcom do medykamentów przez 24 godziny na dobę.

W Powiatowej Stacji Sanitarno - Epidemiologicznej w Oleśnicy w 2001 r. powołane zostały dwa stałe zespoły operacyjne w celu zabezpieczenia sanitarnego na wypadek użycia broni biologicznej i chemicznej jako działań bioterrorystycznych.

Powiat oleśnicki nie dysponuje jednostkami służby krwi. W krew i preparaty krwiopochodne powiat zabezpiecza, w ramach województwa - Regionalne Centrum Krwiodawstwa i Krwiolecznictwa z siedzibą we Wrocławiu.

Podstawowym celem Zespołu Szpitali jest postępowanie służące zachowaniu, ratowaniu, przywracaniu i poprawie stanu zdrowia przez:

1. udzielanie świadczeń zdrowotnych w zakresie:
 - lecznictwa stacjonarnego
 - pomocy doraźnej
 - opieki ambulatoryjnej podstawowej i specjalistycznej
2. profilaktykę zdrowotną
3. orzekanie opiniowanie o stanie zdrowia.

Powiatowy Zespół Szpitali prowadzi gospodarkę finansową w formie samodzielnego zakładu. Pokrywa koszty działalności i zobowiązań z posiadanych środków i uzyskiwanych przychodów. Gospodaruje przekazanymi w nieodpłatne użytkowanie majątkiem i nieruchomościami oraz majątkiem własnym. Zbycie, wydzierżawienie lub wynajem majątku trwałego albo wniesienie tego majątku do spółek lub fundacji wymaga zgody organu założycielskiego.

Podstawą gospodarki zakładu jest plan rzeczowo - finansowy, ustalony przez dyrektora.

Powiatowy Zespół Szpitali może uzyskiwać środki finansowe:

- 1) z odpłatnych świadczeń zdrowotnych udzielanych w szczególności:
 - a) na zlecenie Narodowego Funduszu Zdrowia na podstawie zawartych umów,
 - b) na zlecenie Organu Założycielskiego lub innych organów uprawnionych na podstawie odrębnych przepisów,
 - c) osób objętych ubezpieczeniem innym niż ubezpieczenie społeczne,
 - d) instytucji ubezpieczeniowych,
 - e) zakładów pracy, organizacji społecznych i innych instytucji,
 - f) innych zakładów opieki zdrowotnej,
 - g) osób fizycznych nie objętych ubezpieczeniem lub za świadczenie nie przysługujące w ramach programów zdrowotnych za realizację zadań i programów zdrowotnych,
- 2) na realizację programów zdrowotnych i programu zintegrowanego Ratownictwa Medycznego.
- 3) z wydzielonej działalności gospodarczej.
- 4) z darowizn, zapisów, spadków oraz ofiarności publicznej także pochodzenia zagranicznego.

Struktura Powiatowego Zespołu Szpitali z siedzibą w Oleśnicy:

Odpowiedzialność za zarządzanie Szpitalem ponosi Dyrektor Powiatowego Zespołu Szpitali oraz reprezentuje go na zewnątrz. Swoje obowiązki w sprawnym kierowaniu wykonuje przy pomocy zastępcy dyrektora, naczelnej pielęgniarki, głównego księgowego oraz kierowników działów i sekcji.

W skład Powiatowego Zespołu Szpitali wchodzi następujące jednostki organizacyjne:

1. Szpital w Oleśnicy;
2. Szpital w Sycowie;
3. Pogotowie Ratunkowe w Oleśnicy z podstacjami w Sycowie i Twardogórze;
4. Przychodnia Rejonowa-Specjalistyczna.

W skład Szpitala w Oleśnicy wchodzi między innymi oddziały:

- a. Oddział Pediatriczny z Pododdziałem Niemowlęcym zajmującym się diagnostyką i leczeniem dzieci w okresie od urodzenia do zakończenia procesu dojrzewania;
- b. Oddział Chirurgii Ogólnej o Pododdziałem Chirurgii Urazowo-Ortopedycznej zajmujący się leczeniem pacjentów ze schorzeniami żołądka, jelit, wyrostka, żyłaków oraz innymi podstawowymi zabiegami operacyjnymi;
- c. Oddziałem Ginekologiczno-Położniczy prowadzący leczenie zachowawcze i operacyjne chorób kobiecych oraz opiekę nad kobietą w okresie ciąży, porodu i połogu;
- d. Oddział Chorób Wewnętrznych z Pododdziałem Intensywnego Nadzoru Kardiologicznego – zajmujący się diagnostyką i leczeniem chorób narządów wewnętrznych, wad rozwojowych oraz przemian ustrojowych.

Szpital w Oleśnicy posiada własną bazę diagnostyczną. Wszystkie podstawowe badania są wykonywane w pracowniach Szpitala, a mianowicie:

- a. laboratorium;
 - b. pracowni serologii;
 - c. pracowni RTG;
 - d. pracowni EKG;
 - e. gabinecie badań USG;
 - f. pracowni badań endoskopowych;
- oraz Bloku Operacyjnym i Bloku Porodowym.

W skład Szpitala w Sycowie wchodzi następujące jednostki:

- a. Oddział Chorób Wewnętrznych przeprowadzający diagnostykę i leczenie chorób narządów wewnętrznych;
- b. Oddział Pediatriczny z Pododdziałem Niemowlęcym zajmujący się leczeniem dzieci w okresie od urodzenia do zakończenia okresu dojrzewania;
- c. Oddział Rehabilitacyjny przeprowadzający rehabilitację leczniczą;
- d. Zakład Pielęgnacyjno-Opiekuńczy zajmujący się pielęgnacją przewlekle chorych, niepełnosprawnych i opieką nad nimi;
- e. Zakład Fizjoterapii zajmujący się rehabilitacją chorych, osób niepełnosprawnych, po urazach i wypadkach;

oraz poradnie specjalistyczne:

- f. Poradnia Chirurgiczna udzielająca porad chirurgicznych i pomocy w nagłych przypadkach;
- g. Poradnia Ginekologiczno-Położnicza sprawująca opiekę sprawującą opiekę ginekologiczno-położniczą w okresie ciąży i połogu;
- h. Poradnia Rehabilitacyjna udzielająca porad w dziedzinie rehabilitacji.

Szpital w Sycowie posiada własną bazę diagnostyczną:

- a. laboratorium;
- b. pracownię RTG;
- c. pracownię EKG;
- d. pracownię badań USG;

- e. bakteriologię;
- f. pracownię badań endoskopowych.

Postanowieniem Wojewody Dolnośląskiego nr 10 z dnia 22 lipca 2005 roku zostało wszczęte postępowanie restrukturyzacyjne Powiatowego Zespołu Szpitali w Oleśnicy, ul. Armii Krajowej 1 a zakończone decyzją Wojewody Dolnośląskiego nr SP.3.8012/DZ 12/2006 z dnia 21 grudnia 2006 r.

W postanowieniu tym określono warunki restrukturyzacji oraz zatwierdzony został projekt programu restrukturyzacyjnego Zakładu.

Zakład w ramach restrukturyzacji zadłużenia w latach 2005-2010 zaplanował sprzedaż dwóch zbędnych budynków. Środki uwolnione w ten sposób mają umożliwić przede wszystkim wyremontowanie łącznika w budynku przyszpitalnym celem stworzenia odpowiednich miejsc do pracy administracji, która zostanie przeniesiona z dotychczasowego budynku zaadaptowanego łącznika. Dzięki temu obniżone zostaną koszty usług obcych oraz koszty eksploatacji bieżącej. Planuje się również zwiększenie dyscypliny w zakresie zarządzania lekami oraz zmiana sytuacji finansowej po częściowym oddłużeniu, co umożliwi racjonalizację zakupów leków i materiałów medycznych.

W ramach procesu restrukturyzacji w latach 2005- 2006 r. w Powiatowym Zespole Szpitali dokonano m.in.

- wdrożenia nowych rodzajów usług np.: opieki długoterminowej, usług rehabilitacyjnych oraz opieki ambulatoryjnej,
- otwarcia Szpitalnego Oddziału Ratunkowego finansowanego z dotacji organu założycielskiego,
- wprowadzenia sprzedaży komercyjnej – szczególnie na nowych oddziałach (rehabilitacyjnym, zakładzie pielęgnacyjno-opiekuńczym),
- rozbudowy pojazdu dla karet pogotowia oraz pochylni dla osób poruszających się na wózkach inwalidzkich,
- zakupu videogastroskopu do pracowni endoskopowej w szpitalu w Oleśnicy,
- remont oddziału chirurgicznego w szpitalu w Oleśnicy,
- remontu oddziału wewnętrznego w szpitalu w Oleśnicy,
- zakupu nowoczesnych aparatów RTG dla szpitala w Oleśnicy i szpitala w Sycowie,
- modernizacji laboratorium w Oleśnicy oraz węzłów sanitarnych na oddziale dziecięcym w Oleśnicy.

Promocja zdrowia

Promocja zdrowia jest jednym z głównych narzędzi nowego zdrowia publicznego-nauki, sztuki ochrony i poprawy stanu zdrowia całej populacji.

W dniu 5 czerwca 2001 r. z inicjatywy Akademii Medycznej zostało podpisane porozumienie o współpracy Akademii Medycznej we Wrocławiu z Powiatem Oleśnickim oraz Gminą Miejską w Oleśnicy w sprawie utworzenia Akademickiego Ośrodka Badań Epidemiologicznych. Do głównych zadań ośrodka należy prowadzenie badań epidemiologicznych populacji miejskiej, wiejskiej zamieszkującej na obszarze administracyjnym gmin powiatu oleśnickiego oraz promocja zdrowia i zapobieganie chorobom przez organizowanie m.in. konferencji naukowych i informacyjnych dla ludności powiatu.

Prowadzenie w/w badań ma doprowadzić do osiągnięcia obopólnych korzyści dla:

- 1) społeczności lokalnej- wyniki z prowadzonych badań będą wykorzystane dla identyfikacji osób zagrożonych zdrowotnie, celem wczesnego wdrażania profilaktyki lub terapii,

- 2) władz samorządowych- rozeznanie o stanie zdrowia społeczności w celu przygotowania programów i priorytetów polityki zdrowotnej. Akademia Medyczna udzieli pomocy w przygotowaniu właściwych, optymalnych programów polityki zdrowotnej,
- 3) Akademii Medycznej- możliwość prowadzenia prac naukowych i szkolenia studentów z zakresu epidemiologii i zdrowia publicznego.

W celu realizacji powyższych zobowiązań władze samorządowe powiatu i gminy zobowiązały się do:

- 1) nieodpłatnego udostępnienia Akademii Medycznej
 - pomieszczeń powiatowych i gminnych jednostek służby zdrowia,
 - pokrywanie kosztów eksploatacji tych pomieszczeń,
- 2) udzielania nieodpłatnej pomocy technicznej i administracyjnej w organizacji badań i ich przeprowadzania, promocji badań.

Ze swojej strony Akademia Medyczna zobowiązała się zapewnić specjalistyczny sprzęt i kadrę do prowadzenia badań a w przypadku wykrycia zaburzeń zdrowotnych udzielać pomocy i kierować programem dalszego leczenia osób bezpośrednio zainteresowanych.

W ramach współpracy w latach 2001-2006 odbyło się kilka konferencji poświęconych problemom zdrowotnym mieszkańców powiatu oleśnickiego. Poruszano i omawiano główne problemy związane z ochroną zdrowia m.in.:

- stan zdrowotny populacji oleśnickiej, na tle województwa i kraju;
- porównawcza analiza epidemiologiczna zakażenia *Helicobacter pylori* u ludzi; chorujących na terenie Oleśnicy i Powiatu Oleśnickiego;
- nadciśnienie tętnicze jako problem o znaczeniu społecznym;
- rola alkoholizmu w rozwoju nadciśnienia;
- wpływ spożywania alkoholu na choroby przewodu pokarmowego;
- problem uzależnień u dzieci i młodzieży;
- wpływ środowiska na stan zdrowia;
- wpływ nawyków żywieniowych na stan zdrowia;
- ocena sposobu żywienia i zwyczajów żywieniowych młodzieży szkolnej w aspekcie zagrożenia w życiu dorosłym chorobami układu krążenia;
- znajomość i stosowanie substancji psychoaktywnych przez młodzież szkolną;
- kompleksowa ocena rozwoju fizycznego dzieci w wieku szkolnym;
- wpływ tlenu węgla na zdrowie.

Powiat Oleśnicki jako jedno z najważniejszych zadań priorytetowych uznaje działania służące zapobieganiu i ochronie zdrowia ludności na terenie powiatu ze szczególnym uwzględnieniem młodzieży szkolnej. Działania powiatu nastawione są przede wszystkim na profilaktykę i edukację zdrowotną w placówkach oświatowych. Proces ten koncentruje się na uświadamianiu związków między zdrowiem człowieka a jego stylem życia oraz środowiskiem fizycznym i społecznym. Konferencje naukowe wraz z edukacją zdrowotną obejmują głównie działania informacyjne, których bezpośrednim celem jest ukształtowanie sprzyjających zdrowiu przekonań, motywacji i umiejętności, a co za tym idzie postaw jednostki, które powinny prowadzić do realizacji zachowań służących zdrowiu oraz zapobieganiu chorobom.

Wśród dzieci i młodzieży szkolnej rozpowszechnia się wiedzę z zakresu promocji i ochrony zdrowia oraz aktywnego stylu życia, poprzez organizację konkursów i olimpiad.

1.6.6 Bezpieczeństwo

W roku 2006 odnotowano ogółem 4820 różnego rodzaju wydarzeń. Są to zarówno przestępstwa jak i wykroczenia, w tym kolizje drogowe, interwencje w przypadkach

zaistnienia przemocy czy zakłóceń porządku publicznego. Zanotowano wzrost w większości zagrożeń, zmniejsza się jednak liczba przestępstw i wykroczeń

W 2006 r. na terenie działania Komendy Powiatowej Policji w Oleśnicy wszczęto ogółem 2615 postępowań przygotowawczych, w których stwierdzono 3025 czynów. Wykryto 2513 czynów uzyskując wykrywalność ogólną w wysokości 82,6 %. Dynamika stwierdzonych przestępstw wyniosła 109%. Zdołano ograniczyć przestępczość kryminalną na terenie powiatu uzyskując dynamikę na poziomie 95,8% czynów stwierdzonych, odnotowano 64 przestępstwa mniej.

W 2009 r. na terenie działania Komendy Powiatowej Policji w Oleśnicy wszczęto ogółem 2257 postępowań przygotowawczych, w których stwierdzono 2936 czynów, z czego wykryto 2487, uzyskując wykrywalność ogólną 84,0%. Dynamika prowadzonych spraw wyniosła 99,0%. W porównaniu do roku 2008 przeprowadzono o 22 postępowania przygotowawcze mniej, lecz było w nich o 227 czynów więcej.

Przestępstwa ogółem:

Rok	Wszczęte	Stwierdzone	Wykrywalność w %
2007	2167	2616	81,8
2008	2279	2709	84,9
2009	2257	2936	84,0

Należy podkreślić, że w ostatnich latach wskaźnik wykrywalności poprawił się i utrzymuje bardzo wysoki poziom, który w porównaniu do 2007 r. jest wyższy o 2,2%.

Ta sama sytuacja dotyczy przestępczości o charakterze kryminalnym, gdzie pomimo ograniczenia wykrywalności o 2,2% do poziomu 70,9% utrzymano ten wskaźnik na wysokim poziomie, osiągając wykrywalność wyższą o 2,4% w stosunku do roku 2007.

Przestępstwa kryminalne:

Rok	Wszczęte	Stwierdzone	Wykrywalność w %
2007	1219	1463	68,5
2008	1199	1471	73,1
2009	1225	1529	70,9

W roku 2009 udało się ograniczyć ilości osób poszukiwanych w skali powiatu i na koniec 2009 było ich 81 (więcej o 5 niż na koniec roku 2008).

Największy spadek wykrywalności nastąpił w kategorii kradzieży z włamaniem. Spadek ten powiązany jest z większą ilością spraw wszczętych, gdyż na terenie powiatu oleśnickiego odnotowano o 43 włamania więcej. Zjawisko to bezpośrednio przełożyło się na spadek wskaźnika wykrywalności ogólnej oraz wykrywalności kryminalnej..

Niewątpliwie do sukcesu zaliczyć należy ograniczenia przestępczości w kategorii kradzieży mienia, ponieważ odnotowano ich o 24 mniej, co daje, w stosunku do roku 2008 r., dynamikę

na poziomie 93,9%. Osiągnięto w tej kategorii wskaźnik wykrywalności na poziomie 54,8%, przy wskaźniku 32,9% dla województwa dolnośląskiego.

W zakresie przestępczości gospodarczej i korupcyjnej wszczęto o 18 postępowań przygotowawczych więcej w porównaniu do roku 2009. W zakresie przestępczości korupcyjnej wszczęto w 2009 r. 10 postępowań przygotowawczych, w których ustalono 9 przestępstw, które zostały wykryte. Większość przypadków korupcji ujawnionych przez policjantów polegała na zatrzymaniu sprawców, usiłujących wręczyć funkcjonariuszom korzyść majątkową w zamian za odstąpienie od czynności służbowych.

Udało się ograniczyć ilości zaistniałych wypadków drogowych do poziomu 163 z 176 w roku 2008. Niestety mimo zmniejszania ilości wypadków ze skutkiem śmiertelnym o 9 do poziomu 13 ofiar i ilości ofiar śmiertelnych o 13, dalej były one tragiczne w skutkach, gdyż poniosło w nich śmierć aż 17 osób.

Głównymi przyczynami zaistniałych wypadków były: nadmierna prędkość (56), nieudzielenie pierwszeństwa przyjazdu (34), nieprawidłowe wyprzedzanie (10).

Ilość wypadków w poszczególnych gminach:

Gmina	2007	2008	2009
Oleśnica	95	79	76
Syców	32	30	36
Bierutów	12	17	12
Twardogóra	18	23	11
Doboszyce	12	14	12
Rewir Międzybórz	8	10	11
Rewir Dziadowa Kłoda	3	3	5

W okresie 2009 r. na terenie KPP Oleśnica na rynku narkotykowym nie nastąpiły istotne zmiany. Najczęściej występującym narkotykiem jest marihuana i amfetamina. Zdecydowanie spadło zapotrzebowanie na polską heroinę. Trzeba jednak zauważyć, że sprawcami są coraz to inne, nowe osoby.

W czwartym kwartale 2008 r. powołano zespół ds. zwalczania przestępczości narkotykowej, który koordynuje działania na terenie całego powiatu. W 2009 r. zespół ten w wyniku podejmowanych działań, wyeliminował z rynku duże ilości środków psychotropowych i odurzających (631 g marihuany, 240 g amfetaminy, 78 ccm polskiej heroiny, 95 roślin konopi indyjskich, 394 tabletek extasy, 65 tabletek psychotropowych).

1.6.7 Rynek pracy

Programy współfinansowane z Europejskiego Funduszu Społecznego

W 2008r. Powiatowy Urząd Pracy w Oleśnicy realizował projekt pod nazwą

„Uwierzyć w siebie”

współfinansowany przez Unię Europejską z Europejskiego Funduszu Społecznego w ramach poddziałania 6.1.3 POKL.

Celem projektu było zwiększenie szans na uzyskanie zatrudnienia osób bezrobotnych z terenu powiatu oleśnickiego. W Projekcie wzięło udział 234 osób, w tym 122 osoby do 24 roku życia.

W ramach projektu osoby zostały objęte wsparciem w postaci:

- Poradnictwa zawodowego (69 osób)
- Stażu (100 osób)
- Przygotowania zawodowego (65 osób)
- Przyznania jednorazowych środków na podjęcie działalności gospodarczej (69 osób)
- Szkoleń zawodowych (65 osób)

Wartość projektu: 2 071 176,47 PLN

Programy finansowane ze środków Funduszu Pracy stanowiących rezerwę Ministra Pracy i Polityki Społecznej.

W 2008r. Powiatowy Urząd Pracy w Oleśnicy pozyskał dodatkowe środki w wysokości **1.097.400,00 zł**, stanowiące rezerwę Ministra Pracy i Polityki Społecznej, w ramach których realizowane były trzy programy na rzecz przeciwdziałania bezrobociu:

1. **„Aktywizacja zawodowa osób bezrobotnych z terenów wiejskich i miast do 25 tys. mieszkańców w powiecie oleśnickim”**. Celem programu było zwiększenie szans na uzyskanie zatrudnienia osób bezrobotnych z terenu powiatu oleśnickiego.

Programem objęto 103 osoby, w tym:

- 32 osoby skierowano do odbycia stażu
- 46 osób skierowano do odbycia przygotowania zawodowego
- 18 osób skierowano do wykonywania pracy w ramach prac interwencyjnych
- 7 podmiotów prowadzących działalność gospodarczą otrzymało refundację kosztów wyposażenia lub doposażenia stanowiska pracy dla skierowanego bezrobotnego.

Łączna wartość projektu: **500 000,00 zł**.

2. **„Aktywizacja zawodowa osób bezrobotnych z terenu powiatu oleśnickiego”**. Celem programu było zwiększenie szans na uzyskanie zatrudnienia osób bezrobotnych z terenu powiatu oleśnickiego.

Programem objęto 105 osób, w tym:

- 45 osób skierowano do odbycia stażu
- 39 osób skierowano do odbycia przygotowania zawodowego
- 12 osób skierowano do wykonywania pracy w ramach prac interwencyjnych
- 9 podmiotów prowadzących działalność gospodarczą otrzymało refundację kosztów wyposażenia lub doposażenia stanowiska pracy dla skierowanego bezrobotnego.

Łączna wartość projektu: **510 000,00 zł**.

3. **Program 45/50 plus**

Projekt zakładał objęcie działaniami aktywizującymi osoby bezrobotne będące w wieku powyżej 45 roku życia (ze szczególnym uwzględnieniem osób powyżej 50 roku życia) aby ułatwić im dostęp do zmieniającego się rynku pracy, pomóc w powrocie na rynek pracy, umożliwić zdobycie nowych kwalifikacji zawodowych oraz podjęcie pracy i jej utrzymanie po zakończeniu realizacji programu.

W wyniku działań aktywizujących 13 osób zostało objętych poradnictwem zawodowym, 10 osób ukończyło wybrane przez siebie szkolenie, 6 osób odbyło przygotowanie zawodowe w zakładach pracy, 2 osoby zostały zatrudnione w ramach prac interwencyjnych, czterem osobom przyznano środki na podjęcie własnej działalności gospodarczej.

Łączny koszt realizacji projektu: 87 400,00zł

w tym: szkolenia – 6 364,00zł

przygotowania zawodowe – 21 668,00zł

prace interwencyjne – 5 268,00zł

jednorazowo przyznane środki na podjęcie działalności gospodarczej – 54 100,00zł

Programy regionalne

W 2008 roku Powiatowy Urząd Pracy w Oleśnicy realizował dwa programy regionalne współfinansowane ze środków będących w dyspozycji Samorządu Województwa oraz ze środków Funduszu Pracy. Programy obejmowały jedno z priorytetowych działań wskazanych w Krajowym Planie Działań na Rzecz Zatrudnienia na rok 2008 oraz wpisywały się w priorytetowe działania określone w Dolnośląskim Regionalnym Planie Działań na Rzecz Zatrudnienia na rok 2008.

1. Regionalny program

„Inwestycje w kapitał ludzki poprzez zdobywanie nowych kwalifikacji”

– realizowany w ramach Priorytetu 1: Rozwój przedsiębiorczości, Działanie kierunkowe 1 – Promowanie przedsiębiorczości w regionie.

Celem programu było przygotowanie zawodowe osób z grup defaworyzowanych na rynku pracy do uzyskania i podniesienia kwalifikacji w zawodach poszukiwanych na lokalnych rynkach pracy. Projektem objętych było 59 osób bezrobotnych będących

w szczególnej sytuacji na rynku pracy, określonych w art.49 ust.1 ustawy o promocji zatrudnienia i instytucjach rynku pracy.

Partnerami projektu byli pracodawcy, których udział dotyczył poniesienia kosztów wynagrodzenia z tytułu pełnienia przez pracownika opieki nad bezrobotnym odbywającym staż przez okres trwania stażu.

Koszt realizacji projektu: 348 828zł, w tym:

Środki Funduszu Pracy PUP z algorytmu	6.988,00 Zł
Środki partnerów	30.081,00 Zł

Kwota dofinansowania z samorządu województwa	311.759,00 zł
Wskaźnik zatrudnienia	47%

2. Regionalny program **„Wsparcie przedsiębiorczości w regionie – Przedsiębiorca”**
- realizowany był w ramach Priorytetu 2 - Poprawa zdolności adaptacyjnych pracowników i przedsiębiorstw, Działanie kierunkowe 3 - Inwestycje w kapitał ludzki.
Celem programu było tworzenie korzystnych warunków dla powstawania nowych miejsc pracy oraz budowanie postaw kreatywnych, służących rozwojowi przedsiębiorczości i samozatrudnienia. W ramach projektu zrealizowano następujące zadania:

- 66 osób otrzymało jednorazowe środki na podjęcie działalności gospodarczej,
- dla 2 skierowanych bezrobotnych zrefundowano koszty wyposażenia i doposażenia stanowisk pracy.

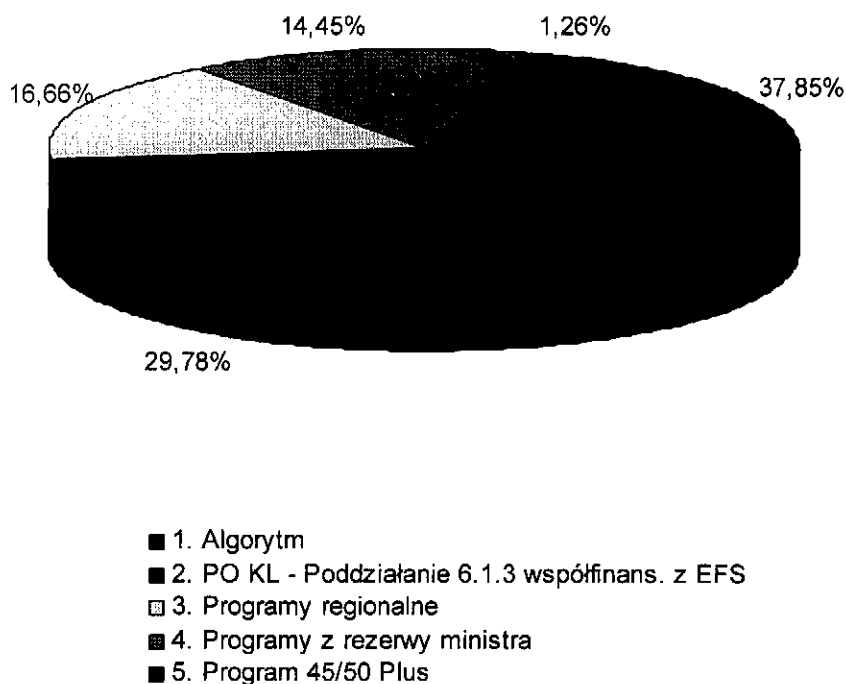
Partnerami projektu byli pracodawcy, których udział dotyczył poniesienia kosztów wynagrodzenia z tytułu zatrudnienia skierowanych na refundowane stanowiska bezrobotnych przez okres 24 miesięcy.

Koszt realizacji projektu: 900.387,00 zł, w tym:

Środki Funduszu Pracy PUP z algorytmu	22.014,00 zł
Środki partnerów	64.687,00 zł
Kwota dofinansowania z samorządu województwa	813.686,00zł
Wskaźnik zatrudnienia	100%

Wydatkowanie środków Funduszu Pracy w 2008 roku.

Funduszu Pracy 2008r.- Wykonanie	6 930 959,83 zł	100%
w tym:		
1. Algorytm	2 623 594,21 zł	37,85
2. PO KL - Poddziałanie 6.1.3 współfinansowane z EFS	2 064 088,75 zł	29,78
3. Programy regionalne	1 154 446,58 zł	16,66
4. Programy z rezerwy ministra	1 001 615,33 zł	14,45
5. Program 45/50 Plus	87 214,96 zł	1,26



Opis projektów realizowanych w 2009r.

Programy współfinansowane z Europejskiego Funduszu Społecznego

W 2009r. Powiatowy Urząd Pracy w Oleśnicy kontynuował realizację projektu pod nazwą „Uwierzyć w siebie”

współfinansowanego przez Unię Europejską z Europejskiego Funduszu Społecznego w ramach poddziałania 6.1.3 POKL.

Celem projektu było zwiększenie szans na uzyskanie zatrudnienia osób bezrobotnych z terenu powiatu oleśnickiego. W projekcie wzięło udział 239 osób, w tym 38 osób długotrwale bezrobotnych, 115 osób do 24 roku życia, 9 osób niepełnosprawnych.

W ramach projektu osoby zostały objęte wsparciem w postaci:

- Stażu (107 osób)
- Przygotowania zawodowego (20 osób)
- Przyznania jednorazowo środków na podjęcie działalności gospodarczej (30 osób)
- Szkoleń (82 osoby)

Wartość projektu: **1 790 600,00 PLN**, w tym:

- 8,3 % wartości projektu zostało przeznaczonych na realizację szkoleń w branżach wspierających przygotowanie regionu dolnośląskiego do EURO 2012;
- 12,6 % wartości projektu zostało przeznaczonych na przyznanie jednorazowych środków na podjęcie działalności gospodarczej w branżach wspierających przygotowanie regionu dolnośląskiego do EURO 2012.

Programy ze środków Funduszu Pracy stanowiących rezerwę Ministra Pracy i Polityki Społecznej realizowane w 2009r.:

W 2009 r. Powiatowy Urząd Pracy pozyskał dodatkowe środki w wysokości **3 037 299,00 zł** stanowiące rezerwę Ministra Pracy i Polityki Społecznej, w ramach których realizowane były następujące programy:

I. „Program zwiększający aktywność zawodową osób w wieku do 30 lat z terenu powiatu oleśnickiego”.

W ramach Programu zorganizowano staże dla grupy 149 osób, które przeprowadzone były w okresie od czerwca do listopada 2009r., 47 osób otrzymało jednorazowo środki na podjęcie działalności gospodarczej.

Na realizację programu przeznaczono kwotę **1 444 946,77zł**

II. „Program związany z rozwojem małej i średniej przedsiębiorczości na terenie powiatu oleśnickiego”.

Program zakładał zrefundowanie kosztów wyposażenia lub doposażenia stanowiska pracy dla 44 skierowanych osób bezrobotnych.

Na realizację programu przeznaczono kwotę **754 200,00zł**

III. „Program zwiększający aktywność zawodową osób w wieku 45/50 plus z terenu powiatu oleśnickiego”.

W ramach Programu zorganizowano staże dla 31 osób będących w wieku powyżej 45 roku życia, w okresie od czerwca do listopada 2009r. Dla 18 osób zrefundowano zatrudnienie w ramach prac interwencyjnych, 11 osób otrzymało jednorazowo środki na podjęcie działalności gospodarczej. Dla grupy 20 osób zorganizowano szkolenie mające na celu zdobycie nowych umiejętności.

Na realizację programu przyznano kwotę **457 552,77zł**

Inne programy

Program „Bezrobotni dla gospodarki wodnej i ochrony przeciwpowodziowej”

Od kwietnia 2009r. Powiatowy Urząd Pracy w Oleśnicy przystąpił do realizacji Programu „Bezrobotni dla gospodarki wodnej i ochrony przeciwpowodziowej” realizowanego w porozumieniu z Dolnośląskim Zarządem Melioracji i Urządzeń Wodnych we Wrocławiu oraz Urzędami Gmin (Miasta i Gminy) powiatu oleśnickiego.

Zgodnie z przyjętymi ustaleniami przez okres 6 miesięcy zatrudniono w ramach robót publicznych 42 osoby. Powiatowy Urząd Pracy zrefundował organizatorowi prac część kosztów wynagrodzeń i składek ZUS wg obowiązujących przepisów. W ramach realizacji Programu wykonano konserwację rzek i kanałów, wałów przeciwpowodziowych i rowów na terenie powiatu oleśnickiego. Koordynację prac i nadzór techniczny nad realizacją robót prowadził Dolnośląski Zarząd Melioracji i Urządzeń Wodnych. Na realizację programu Powiatowy Urząd Pracy w Oleśnicy przeznaczono kwotę **403.200,00zł.**

Łącznie na realizację aktywnych programów przeciwdziałania bezrobociu w powiecie oleśnickim wydatkowano w 2009r. kwotę **9 331 082,49 zł.**

Wydatkowanie środków Funduszu Pracy w 2009 roku.

Funduszu Pracy 2009r.- Wykonanie	9 331 082,49 zł	100%
w tym:		
1. Algorytm	2 875 621,30 zł	30,82
2. PO KL - Poddziałanie 6.1.3 współfinansowane z EFS	1 787 461,65 zł	19,16
3. Program "Bezrobotni dla gospodarki wodnej i ochrony przeciwpowodziowej"	403 200,00 zł	4,32
4. Programy z rezerwy ministra	3 037 299,54 zł	32,55
5. Pozostałe środki będące w dyspozycji samorządu województwa	1 227 500,00 zł	13,15

II. OCENA EFEKTÓW REALIZACJI DOTYCHCZASOWEJ STRATEGII

Strategia Rozwoju Powiatu Oleśnickiego na lata 2001-2007 realizowana była, obejmując działania samorządu powiatowego, zmierzające do wspierania rozwoju społeczno – gospodarczego powiatu oraz do wzmocnienia jego konkurencyjności.

Na podstawie analizy czynników warunkujących rozwój powiatu, sformułowano następującą deklarację: „Powiat oleśnicki miejscem realizacji naszych aspiracji i dążeń”, wytyczającą główne kierunki przemian powiatu, przyczyniających się do wzrostu gospodarczego i poprawy warunków życia mieszkańców. W celu zrealizowania wizji wyznaczone zostały cele w 6 obszarach strategicznych. Określenia celów strategicznych dokonano w oparciu o diagnozę, analizę SWOT oraz prace warsztatowe zespołu, powołanego do spraw aktualizacji Strategii Powiatu Oleśnickiego.

W każdym obszarze spośród celów strategicznych zostały zdefiniowane cele priorytetowe:

Obszar Gospodarki i Rynku Pracy:

1. Promowanie przedsiębiorczości.
2. Pośrednictwo pracy.
3. Poradnictwo zawodowe i informacja zawodowa.
4. Pomoc w aktywnym poszukiwaniu pracy (Klub Pracy).
5. Opis realizowanych projektów.

Obszar Infrastruktury Technicznej:

1. Poprawa jakości sieci komunikacyjnej.
2. Porozumienie międzygminne w sprawie budowy Zakładu Zagospodarowania Odpadów w Olszowej.
3. Rozwój gospodarki wodno-ściekowej.
4. Infrastruktura kolejowa.

Obszar Rolnictwa i terenów wiejskich:

1. Aktywizacja obszarów wiejskich. Stworzenie systemu szkoleń.

2. Zrównoważony rozwój rolnictwa i agroturystyki.

Obszar Bezpieczeństwa:

1. Stworzenie zintegrowanego systemu ratownictwa.

Obszar Edukacji i Kultury:

1. Popularyzacja nowoczesnych technik nauczania oraz rozwijanie sieci Internetu.

Obszar Ochrony Zdrowia:

1. Poprawa jakości i dostępności do usług medycznych
2. Wykorzystanie środków z Unii Europejskiej na rozwój Powiatowego Zespołu Szpitali z siedzibą w Oleśnicy
3. Wprowadzenie większej ilości zajęć W-F w ramach zajęć pozalekcyjnych w szkołach
4. Wspieranie działań instytucji promujących aktywny wypoczynek i rekreację
5. Stworzenie osobom niepełnosprawnym możliwości włączania się do aktywnego funkcjonowania w środowisku
6. Realizacja projektu „Aktywni i samodzielni” w ramach Programu Operacyjnego Kapitał Ludzki.
7. PCPR w Oleśnicy wyróżniony nagrodą Powiat Przyjazny Osobom Niepełnosprawnym
8. Edukacja w zakresie profilaktyki uzależnień oraz edukacja rodziców w zakresie działań profilaktycznych

Wszystkie działania określone w priorytetach, powinny prowadzić do osiągnięcia celu głównego.

Obszar Gospodarki i Rynku Pracy

1. Promowanie przedsiębiorczości

Działania podejmowane przez Powiatowy Urząd Pracy w Oleśnicy zostały zaplanowane w taki sposób aby w jak najszerszym zakresie uwzględniały potrzeby osób bezrobotnych, w zależności od ich sytuacji na rynku pracy, zwiększały szanse na podjęcie zatrudnienia a tym samym przyczyniły się do spadku bezrobocia na terenie powiatu oleśnickiego. Umożliwi to rozpropagowanie usług urzędu pracy wśród większej ilości pracodawców. Koordynując i wspierając działania na linii urząd pracy-bezrobotny-pracodawca w efekcie utworzymy i pozyskamy coraz większą liczbę nowych ofert pracy w powiecie oleśnickim. Sami pracodawcy będąc głównym partnerem urzędu na rynku pracy korzystając ze wszystkich form pomocy, mogą tworzyć nowe miejsca pracy.

Działania Powiatowego Urzędu Pracy w Oleśnicy oparte na rozwiązaniach wynikających z ustawy z dnia 20 kwietnia 2004r. o promocji zatrudnienia i instytucjach rynku pracy (t.j. DZ. U. z 2008r. Nr 69, poz. 415 z późn. zm.) ukierunkowane zostały na stworzenie możliwości podjęcia samozatrudnienia i zatrudnienia (w tym subsydiowanego) oraz pomoc

osobom bezrobotnym w uzupełnieniu deficytów w zakresie doświadczenia zawodowego oraz deficytów edukacyjnych, które uważane są za jedno z głównych przyczyn bezrobocia w Polsce.

W tym celu planuje się w 2010r.następujące formy aktywizacji:

1. Staże – dla 795 osób;
2. Prace interwencyjne – dla 217 osób;
3. Szkolenia – dla 585 osób;
4. Jednorazowe środki na podjęcie działalności gospodarczej – dla 204 osób;
5. Refundacje kosztów wyposażenia lub doposażenia miejsca pracy dla skierowanego bezrobotnego – dla 50 osób;
6. Roboty publiczne – dla 42 osób;
7. Prace społecznie użyteczne – dla 47 osób.

W 2010 roku środki Funduszu Pracy kierowane będą w szczególności do priorytetowych beneficjentów z punktu widzenia realizowanej polityki rynku pracy, w tym:

- do osób powyżej 45 roku życia w celu zwiększenia ich aktywności zawodowej;
- do osób poniżej 30 roku życia dla ułatwienia młodym ludziom zaistnienia na dynamicznie zmieniającym się rynku pracy;
- do osób długotrwale bezrobotnych i bezrobotnych nieposiadających kwalifikacji zawodowych.

Powyższe grupy zostaną objęte głównie programami w ramach środków , które PUP zamierza pozyskać z rezerwy Ministra Pracy i Polityki Społecznej (w tym w ramach programów: „Program aktywizacji zawodowej osób do 30 roku życia” oraz „Program zwiększający aktywność zawodową w wieku 45/50 plus”) oraz projektu współfinansowanego przez Unię Europejską z Europejskiego Funduszu Społecznego Poddziałanie 6.1.3 POKL.

Środki Funduszu Pracy przeznaczone na finansowanie programów na rzecz przeciwdziałania bezrobociu w latach 2008 - 2010

ROK	Środki FP przyznane "ALGORYT M"	Środki FP pozyskane przez PUP	Razem środki FP na finansowanie programów rynku pracy	Ilość bezrobotnych objętych programami rynku pracy
2008	2 954 400	3 983 900 w tym EFS 1 760 500	6 938 300	1 620
2009	2 875 600	6 455 500 w tym EFS 1.790.600	9 331 100	1 561
2010 PLAN	7 049 200	6 048 100 w tym EFS 3.795.700	13 097 300	1 940

Powiatowy Urząd Pracy w Oleśnicy planuje ponadto realizację szeregu innych działań w ramach usług rynku pracy, w tym:

- pośrednictwo pracy;
- poradnictwo zawodowe i informacja zawodowa;
- pomoc w aktywnym poszukiwaniu pracy;
- organizacja szkoleń.

2. Pośrednictwo pracy

Pośrednictwo pracy polega w szczególności na udzielaniu pomocy bezrobotnym i poszukującym pracy w uzyskaniu odpowiedniego zatrudnienia oraz pracodawcom w pozyskaniu pracowników o poszukiwanych kwalifikacjach zawodowych. W tym celu pośrednicy pracy utrzymują aktywny kontakt z bezrobotnymi i pracodawcami.

Powiatowy Urząd Pracy planuje w 2010 roku zwiększenie liczby wizyt u pracodawców do **600 wizyt** (491 wizyt w 2009r.). Umożliwi to rozpropagowanie usług urzędu pracy wśród większej ilości pracodawców. Przewidywanym efektem tych działań będzie zwiększenie ilości składanych przez pracodawców ofert pracy (2087 zgłoszonych ofert pracy w 2009r. w tym 941 ofert pozyskanych w ramach wizyt u pracodawców). Ze względu na zwiększającą się współpracę z agencjami zatrudnienia urząd pracy przewiduje, że zwiększy się również liczba giełd pracy i spotkań informacyjnych z pracodawcami, jak również zwiększy się liczba uczestniczących osób bezrobotnych (13 giełd i spotkań informacyjnych w 2009 roku, w których uczestniczyły 354 osoby bezrobotne).

Powiatowy Urząd Pracy świadczy usługi EURES. EURES (Europejskie Służby Zatrudnienia) to europejski portal mobilności zawodowej – sieć ponad 700 doradców zajmujących się mobilnością. W Powiatowym Urzędzie Pracy usługi EURES realizuje Powiatowy Asystent EURES. Usługi te w szczególności polegają na:

- informowaniu bezrobotnych lub poszukujących pracy o możliwościach zatrudnienia w państwach UE/EOG;
- informowaniu bezrobotnych lub poszukujących pracy o warunkach życia i pracy oraz sytuacji na rynkach pracy w kraju i państwach UE/EOG;
- informowaniu pracodawców z kraju o możliwościach zatrudniania bezrobotnych lub poszukujących pracy z państw UE/EOG.

Powiatowy asystent EURES uczestniczy w spotkaniach informacyjnych udzielając informacji o możliwościach zatrudnienia w państwach UE/EOG oraz innych informacji związanych ze swobodnym przepływem pracowników na terenie UE/EOG. Powiatowy Urząd Pracy planuje w 2010 roku zwiększenie ilości osób bezrobotnych, które zostaną objęte usługami EURES do **400 osób** (235 osób korzystających z usługi EURES w 2009 roku, 100 osób objętych usługą EURES w okresie 01.01 – 11.03.2010r.)

Powiatowy Urząd Pracy zaplanował we współpracy z Dolnośląskim Wojewódzkim Urzędem pracy zorganizowanie spotkania informacyjnego „EURES dla Młodych”, którego celem jest przygotowanie młodych ludzi i zainteresowanych osób bezrobotnych do poszukiwania bezpiecznej pracy, zgodnej z ich kwalifikacjami i oczekiwaniami za pośrednictwem EURES oraz zapoznanie z usługami sieci EURES. Powiatowy Urząd Pracy przewiduje, że z powyższych informacji skorzysta ok. **300 osób**. Spotkanie informacyjne „EURES dla Młodych”, promujące usługi EURES w zakresie międzynarodowego pośrednictwa pracy i doradztwa odbyło się w dn. 22.03.2010 w godzinach 10.00 – 12.00 w sali widowiskowej Miejskiego Ośrodka Kultury i Sportu w Oleśnicy.

3. Poradnictwo zawodowe i informacja zawodowa

W odniesieniu do zarejestrowanych w Urzędzie osób bezrobotnych i poszukujących pracy stosowana jest usługa poradnictwa zawodowego i informacji zawodowej.

Poradnictwo zawodowe to proces, w którym doradca zawodowy pomaga osobie w osiągnięciu lepszego zrozumienia siebie w odniesieniu do środowiska pracy, aby umożliwić mu realistyczny wybór zawodu lub zatrudnienia, lub też osiągnięcie właściwego dostosowania kwalifikacji do wymagań, jakie stawia rynek pracy, co przekłada się na zwiększenie możliwości zatrudnienia i dokonywanie świadomych wyborów zawodowych.

Praca doradcy zawodowego polega na udzielaniu indywidualnych porad zawodowych osobom bezrobotnym i poszukującym pracy, które z własnej inicjatywy zgłaszają się na poradę, głównie w celu uzyskania informacji o własnych predyspozycjach zawodowych, ponadto osobom kierowanym przez specjalistę ds. rozwoju zawodowego w celu określenia zasadności przeszkolenia w przypadku szkoleń wymagających szczególnych predyspozycji zawodowych, a także osobom, które zamierzają ubiegać się o przyznanie jednorazowych środków na rozpoczęcie działalności gospodarczej.

W 2010 roku planuje się udzielenie indywidualnych porad dla **350** osób zainteresowanych szkoleniami, **300** dla osób chcących uzyskać środki na rozpoczęcie działalności gospodarczej.

Ponadto w zakres tych usług wchodzi udzielanie grupowych informacji zawodowych. Ich celem jest przekazanie wiedzy klientom Urzędu na temat podstawowych usług rynku pracy. W zakres informacji wchodziły zagadnienia związane z pośrednictwem pracy, szkoleniami, doradztwem zawodowym, klubem pracy, z usługą EURES. Ponadto uczestnikom grupowych informacji zawodowych przekazywano informacje nt. możliwości i warunków odbywania staży i przygotowań zawodowych oraz możliwości pozyskania jednorazowych środków na rozpoczęcie działalności gospodarczej. W roku bieżącym usługą tą planuje się objąć grupę **600** osób.

Doradca zawodowy może także przygotować Indywidualny Plan Działania dla osoby bezrobotnej i poszukującej pracy w celu doprowadzenia do podjęcia przez nią odpowiedniej pracy. Polega to na ocenie posiadanych kwalifikacji w aspekcie oczekiwań rynku pracy i wymagań stawianych przez pracodawcę oraz nabyciu umiejętności samodzielnego poruszania się po rynku pracy. Jest to współpraca pracowników Urzędu na wszystkich stanowiskach pracy związanych z obsługą klienta. Ostatecznym celem działań realizowanych w ramach Indywidualnego Planu Działania powinno być podjęcie odpowiedniego zatrudnienia. Planuje się objęcie grupy **400** osób bezrobotnych Indywidualnym Planem Działania.

4. Pomoc w aktywnym poszukiwaniu pracy (Klub Pracy)

Celem działania Klubu Pracy jest umożliwienie osobom bezrobotnym i poszukującym pracy nabycie umiejętności poszukiwania i uzyskiwania zatrudnienia. Powiatowy Urząd Pracy dysponuje Klubami Pracy w Oleśnicy, Sycowie i Twardogórze, a za ich funkcjonowanie odpowiadają liderzy Klubu Pracy. Wszelka pomoc udzielana w Klubach Pracy jest oferowana bezpłatnie i w zależności od potrzeb klienta. Może polegać na udziale w **zajęciach aktywizacyjnych**- realizowane są one w formie zajęć warsztatowych, które umożliwiają nabycie wiedzy teoretycznej i praktycznej w ramach różnych bloków tematycznych pt: „Jak i gdzie szukać pracy”, „Jak przygotować życiorys zawodowy i list motywacyjny” oraz „ Jak przygotować się do spotkania z pracodawcą- rozmowa kwalifikacyjna”. Skierowane są w szczególności do osób, które nie mają doświadczenia w poszukiwaniu pracy oraz ze względu na pewne braki mają trudności w poruszaniu się po rynku pracy. W roku 2010 planuje się objąć pomocą w ramach zajęć aktywizacyjnych grupę **1230** osób.

Kolejnym działaniem w ramach Klubu Pracy jest oferowanie pomocy długofalowej poprzez udział osób bezrobotnych i poszukujących pracy w **szkoleniu z zakresu umiejętności poszukiwania pracy**. Realizowane jest ono w przeciągu trzech tygodni w czasie, których osoby uzyskują kompleksową wiedzę w zakresie skutecznego poszukiwania pracy, a następnie wykorzystują ją w praktyce, konsultując na bieżąco efekty swych poszukiwań z liderem.

Szkolenia te przeznaczone są w szczególności dla osób długotrwale zarejestrowanych w Powiatowym Urzędzie Pracy, które w związku z powtarzającym się niepowodzeniem w podejmowaniu pracy utraciły motywację do jej poszukiwania. Podczas tego szkolenia uczestnicy mogą m. in.: poznać procesy i tendencje zachodzące na rynku pracy, które mają bezpośredni wpływ na sposób i skuteczność poszukiwania pracy, poznać swoje mocne i słabe strony, dokonać bilansu umiejętności, przygotować się do autoprezentacji, poznać zasady pisania dokumentów, przygotować się do spotkania z pracodawcą, opracować strategie pokonywania barier w zatrudnieniu. W 2010r planuje się objąć pomocą poprzez udział w szkoleniach z zakresu umiejętności poszukiwania pracy grupę 140 osób.

Natomiast w stosunku do osób, które wymagają większej uwagi Lidera, przewiduje się również pomoc w ramach indywidualnych konsultacji. W ramach których osoby korzystające z usługi klubu pracy mają również dostęp do **informacji i elektronicznej bazy danych pomocnych** w poszukiwaniu pracy.

SZKOLENIA

Powiatowy Urząd Pracy kieruje osoby bezrobotne na szkolenia, w przypadku:

- braku kwalifikacji zawodowych,
- konieczności zmiany lub uzupełnienia kwalifikacji,
- utraty zdolności do wykonywania pracy w dotychczas wykonywanym zawodzie,
- braku umiejętności aktywnego poszukiwania pracy.

Szkolenia grupowe organizowane są zgodnie z planem szkoleń, który jest opracowywany każdego roku, na podstawie strategii rozwoju regionalnego, analizy ofert pracy zgłaszanych przez pracodawców i zamieszczanych w prasie, monitoringu zawodów deficytowych i nadwyżkowych, skuteczności i efektywności zakończonych szkoleń, a także na podstawie wykazu potrzeb szkoleniowych zgłaszanych przez osoby bezrobotne, pracodawców, ośrodki pomocy społecznej, pracowników urzędu pracy.

W 2010 roku Powiatowy Urząd Pracy w Oleśnicy planuje przeszkolić 488 osób.

Szkolenia indywidualne organizowane są według potrzeb szkoleniowych zgłaszanych przez osoby bezrobotne, pod warunkiem uzasadnienia celowości tego szkolenia. Skierowanie na szkolenie indywidualne przysługuje nie częściej niż raz w ciągu roku kalendarzowego.

W 2010 roku Powiatowy Urząd Pracy w Oleśnicy zamierza przeszkolić indywidualnie ok.67 osób.

Studia podyplomowe - na wniosek osoby bezrobotnej Powiatowy Urząd Pracy finansuje z Funduszu Pracy koszty studiów podyplomowych należne organizatorowi studiów, do wysokości 100%, jednak nie więcej niż 300% przeciętnego wynagrodzenia.

W 2010r. zostało zawartych 6 umów o dofinansowanie studiów podyplomowych.

Osoba bezrobotna, która jest zainteresowana zdobyciem tytułu zawodowego, tytułu czeladnika, zdobyciem wybranych kwalifikacji zawodowych lub umiejętności może zostać skierowana do pracodawcy w celu odbycia **przygotowania zawodowego dorosłych**.

W roku bieżącym osoby będą kierowane na przygotowanie zawodowe dorosłych zgodnie z zapotrzebowaniem pracodawców.

5. Opis projektów planowanych do realizacji w 2010r.

Programy współfinansowane z Europejskiego Funduszu Społecznego

W 2010r. Powiatowy Urząd Pracy w Oleśnicy kontynuuje realizację projektu pod nazwą
„Uwierzyć w siebie”

współfinansowanego przez Unię Europejską z Europejskiego Funduszu Społecznego w ramach poddziałania 6.1.3 POKL.

Celem projektu jest zwiększenie szans na uzyskanie zatrudnienia osób bezrobotnych z terenu powiatu oleśnickiego. W projekcie weźmie udział około 393 osoby, w tym osoby długotrwale bezrobotnych oraz osoby niepełnosprawne.

W ramach projektu osoby zostaną objęte wsparciem w postaci:

- Stażu (224 osoby)
- Przyznania jednorazowo środków na podjęcie działalności gospodarczej (74 osoby)
- Szkoleń (95 osób)

Wartość projektu: **3 795 700,00 PLN**, w tym:

- Co najmniej 8 % wartości projektu zostanie przeznaczonych na realizację szkoleń w branżach wspierających przygotowanie regionu dolnośląskiego do EURO 2012;
- Co najmniej 12 % wartości projektu zostanie przeznaczonych na przyznanie jednorazowych środków na podjęcie działalności gospodarczej w branżach wspierających przygotowanie regionu dolnośląskiego do EURO 2012.

Programy ze środków Funduszu Pracy stanowiących rezerwę Ministra Pracy i Polityki Społecznej realizowane w 2010r.:

W 2010 r. Powiatowy Urząd Pracy planuje pozyskać dodatkowe środki w wysokości **2 252 400,00zł** stanowiące rezerwę Ministra Pracy i Polityki Społecznej, w ramach których realizowane będą następujące programy:

I. „Program zwiększający aktywność zawodową osób w wieku do 30 lat z terenu powiatu oleśnickiego”.

W ramach Programu zostaną zorganizowane staże dla grupy 100 osób, które zostaną przeprowadzone w okresie od maja do listopada 2010r., 45 osób otrzyma jednorazowo środki na podjęcie działalności gospodarczej, dla grupy 30 osób zostaną zorganizowane szkolenia.

Na realizację programu przeznaczono kwotę **1 628 500,00zł**

II. „Program zwiększający aktywność zawodową osób w wieku 45/50 plus z terenu powiatu oleśnickiego”.

W ramach Programu zostaną zorganizowane staże dla 40 osób będących w wieku powyżej 45 roku życia, w okresie od maja do października 2009r. Dla 20 osób zostanie zrefundowane zatrudnienie w ramach prac interwencyjnych, 15 osób otrzyma jednorazowo środki na podjęcie działalności gospodarczej.

Na realizację programu przyznano kwotę **623 900,00zł**

Inne programy

Program „Bezrobotni dla gospodarki wodnej i ochrony przeciwpowodziowej”

Od kwietnia 2010r. Powiatowy Urząd Pracy w Oleśnicy przystąpi do realizacji Programu „Bezrobotni dla gospodarki wodnej i ochrony przeciwpowodziowej” realizowanego w porozumieniu z Dolnośląskim Wojewódzkim Urzędem Pracy

w Wałbrzychu, z Dolnośląskim Zarządem Melioracji i Urządzeń Wodnych we Wrocławiu oraz Urzędami Gmin (Miasta i Gminy) powiatu oleśnickiego.

Zgodnie z przyjętymi ustaleniami przez okres 6 miesięcy w ramach robót publicznych zostaną zatrudnione 42 osoby. Powiatowy Urząd Pracy zrefunduje organizatorowi prac część kosztów wynagrodzeń i składek ZUS wg obowiązujących przepisów. W ramach realizacji Programu zostanie przeprowadzona konserwacja rzek i kanałów, wałów przeciwpowodziowych i rowów na terenie powiatu oleśnickiego. Koordynację prac i nadzór techniczny nad realizacją robót będzie prowadził Dolnośląski Zarząd Melioracji i Urządzeń Wodnych.

Na realizację programu Powiatowy Urząd Pracy w Oleśnicy przeznaczy kwotę **403.200,00zł.**

Łącznie na realizację aktywnych programów przeciwdziałania bezrobociu w Powiecie oleśnickim Powiatowy Urząd Pracy planuje przeznaczyć w 2010r. kwotę **13 097 300,00 zł.**

Plan wykorzystania środków Funduszu Pracy w 2010 roku.

Fundusz Pracy na 2010r.- Plan	13 097 300,00 zł	100%
w tym:		
1. Algorytm	7 049 200,00 zł	53,82
2. PO KL - Poddziałanie 6.1.3 współfinansowane z EFS	3 795 700,00 zł	28,98
3. Programy z rezerwy ministra (łącznie), w tym:	2 252 400,00 zł	17,20
3a. Program aktywizacji zawodowej osób do 30 roku życia	1 628 500,00 zł	12,43
3b. Program 45/50 plus	623 900,00 zł	4,76

W kolejnych latach Powiatowy Urząd Pracy w Oleśnicy planuje dalszą realizację zadań zmierzających do ograniczania zjawiska bezrobocia i jego skutków w powiecie oleśnickim.

Obszar Infrastruktury Technicznej

1. Poprawa jakości sieci komunikacyjnej

Celem priorytetowym zatwierdzonej Strategii Rozwoju Powiatu Oleśnickiego była poprawa jakości sieci komunikacyjnej.

Diagnoza stanu w zakresie infrastruktury technicznej –transport i połączenia komunikacyjne- wykazała potrzeby w zakresie:

- Modernizacji skrzyżowań dróg powiatowych
- Budowy sieci parkingów i zatok parkingowych
- Przebudowy głównych ciągów komunikacyjnych
- Budowy dróg transportu wiejskiego

W latach 1999 – 2006 zrealizowano szereg przedsięwzięć inwestycyjnych i remontowo-modernizacyjnych, których podstawowym celem było dostosowanie istniejącej sieci dróg powiatowych do wzrastających obciążeń komunikacyjnych, poprawa bezpieczeństwa użytkowników dróg, poprawa dostępności komunikacyjnej obszarów wiejskich, do rynków pracy w miastach powiatu oleśnickiego oraz ościennych takich jak Wrocław, Oława, Trzebnica, Milicz, Ostrzeszów, Kępno, Namysłów.

Cel ten realizowany jest przy wsparciu finansowym Unii Europejskiej.

W latach 1999 –2006 Zarząd Dróg Powiatowych w Oleśnicy wydatkował środki finansowe na :

- | | |
|--|------------------|
| 1. remonty i bieżące utrzymanie dróg | - 5 288 462,0zł |
| 2. remonty i bieżące utrzymanie mostów | - 395 893,0zł |
| 3. inwestycje i zakupy inwestycyjne | - 14 075 060,0zł |
| 4. zimowe utrzymanie dróg | - 1 654 614,0zł |

Na realizację inwestycji drogowych uzyskano dofinansowanie z następujących źródeł:

- | | |
|---|------------------|
| 1. Wojewódzki Fundusz Ochrony Gruntów Rolnych | - 1 211 050,00zł |
| 2. Fundusz SAPARD | - 526 517,42 zł |
| 3. Europejski Fundusz Rozwoju Regionalnego | -6 971 191,86zł |

Do najważniejszych przedsięwzięć drogowych zrealizowanych w minionym okresie należą:

- Budowa obwodnicy Oleśnicy
- Budowa obwodnicy Sycowa
- Budowa ronda na ul. Wileńskiej i Rzemieślniczej w Oleśnicy
- Przebudowa drogi nr 1500D Syców-do granicy z powiatem namysłowskim
- Przebudowa drogi nr 1466D i 1467D Oleśnica-do granicy z powiatem oławskim
- Przebudowa drogi nr 1436D Dragów - Drożęcín - do granicy powiatu milickiego
(w trakcie realizacji).

Na realizację inwestycji drogowych wykorzystano środki pochodzące ze źródeł krajowych oraz zagranicznych.

W latach 2004 -2006 ze środków Europejskiego Funduszu Rozwoju Regionalnego, zrealizowane następujące projekty:

1. „Przebudowa drogi powiatowej nr 1466 D (poprzedni nr 47172) w miejscowości Ligota Mała”:

-kwota z Europejskiego Funduszu Rozwoju Regionalnego -
847 500,00 PLN

- kwota z budżetu państwa - **113 000,00 PLN**

- ogółem dofinansowanie – **960 500,00 PLN**

2. „Przebudowa drogi powiatowej nr 1467D od ul. Południowej do końca Ligoty Wielkiej”:

- kwota z Europejskiego Funduszu Rozwoju Regionalnego - 1 395 582,71 PLN;
- kwota z budżetu państwa – 186 077, 70 PLN;
- ogółem dofinansowanie – 1 581 660,41 PLN

3. „Przebudowa drogi powiatowej nr 1500 D od ul. Oleśnickiej w miejscowości Syców do miejscowości Ślizów”:

- kwota z Europejskiego Funduszu Rozwoju Regionalnego - 2 524 958,92 PLN
- kwota z budżetu państwa - 336 661,19 PLN
- ogółem dofinansowanie - 2 861 620,11 PLN

4. „Przebudowa drogi powiatowej nr 1436 D od drogi wojewódzkiej nr 448 do granicy powiatu milickiego”

- kwota z Europejskiego Funduszu Rozwoju Regionalnego – 2 203 150,23 PLN
- kwota z budżetu państwa – 293 753,42 PLN
- ogółem dofinansowanie - 2 496 903,65 PLN

W roku 2009 powiat otrzymał dofinansowanie z EFRR na realizację projektu pn.

Zwiększenie dostępności komunikacyjnej dróg krajowych nr 8 i 39. Przebudowa drogi powiatowej nr 1500 D od miejscowości Ślizów do granicy powiatu namysłowskiego. Etap I: Ślizów – Dziadowa Kłoda”.

Całkowita wartość projektu wyniesie **6.109.134,00 PLN**, kwota dofinansowania to **3.038.709,14 PLN**, a wkład własny powiatu **3.039.924,86 PLN**.

W ramach Narodowego Programu Przebudowy Dróg Lokalnych, w roku 2009 zrealizowane zostały dwa projekty drogowe:

1. „Przebudowa drogi powiatowej nr 1511 D (ul. Wały Jagiellońskie-Wiejska - Stawowa – Łukanowska) do skrzyżowania z drogą 1920 D-etap I: ul. Wiejska”

Wartość projektu: **3 148 966,28 zł**, kwota dofinansowania z NPPDL - **1 574 483,14 zł**, współfinansowanie 50%, 350 tys zł w ramach porozumienia przekazało Miasto Oleśnica.

2. „Przebudowa dróg powiatowych nr 1466 D, 1468 D, 1920 d na odcinku od miejscowości Ligota Wielka do granicy powiatu wrocławskiego”.

Wartość projektu: **6 106 347,16 zł**, kwota dofinansowania z NPPDL - 3 000 000,00 zł, współfinansowanie 49,13%.

W 2010 r zrealizowana zostanie inwestycja w ramach NPPDL pn. „Przebudowa drogi powiatowej nr 1480 D na odcinku od miejscowości Dobroszyce do skrzyżowania z drogą powiatową nr 1472 D”.

Wykonano ponadto kilkadziesiąt inwestycji drogowych we wszystkich miastach i gminach na terenie powiatu, poprawiających bezpieczeństwo użytkowników i istotnych dla społeczności lokalnych, takich jak: poszerzenia dróg, wykonanie nakładek bitumicznych, budowa i przebudowa chodników, budowa parkingów i zatok parkingowych.

2. Porozumienie międzygminne w sprawie projektu pn. „Budowa Zakładu Zagospodarowania Odpadów w Olszowej.

W dniu 5 grudnia 2008 r. w Kępnie zawarte zostało porozumienie międzygminne w sprawie powierzenia Gminie Kępno przygotowania i wykonania zadania pn. „Budowa Zakładu Zagospodarowania Odpadów w Olszowej”. Uczestnikami porozumienia zostało 13 gmin: Kępno, Baranów, Bralin, Doruchów, Dziadowa Kłoda, Łęka Opatowska, Międzybórz, Gmina Oleśnica, Miasto Oleśnica, Perzów, Rychtal, Syców, Trzcinica.

Przedmiotem porozumienia jest realizacja zadania pn. „Budowa Zakładu Zagospodarowania Odpadów w Olszowej” w oparciu o wojewódzkie, powiatowe i gminne Plany Gospodarki Odpadami poprzez:

- przygotowanie opracowań technicznych, ekonomicznych i prawnych dla realizacji inwestycji,
- realizację inwestycji - Zakładu Zagospodarowania Odpadów w Olszowej,
- przekazanie inwestycji do eksploatacji.

Strony porozumienia powierzyły realizację wymienionych zadań Gminie Kępno. Zakłada się, że realizacja przedmiotu porozumienia będzie finansowana ze środków unijnych, funduszy ochrony środowiska, a także ze środków własnych stron porozumienia. Porozumienie określa udział gmin w kosztach realizacji zadania. Utworzony został także Konwent Porozumienia, będący organem wykonawczym porozumienia.

3. Rozwój gospodarki wodno – ściekowej

Rozbudowywana jest także sieć wodociągowa, modernizowana jest już istniejąca infrastruktura. Owocuje to coraz większym dostępem mieszkańców do sieci wodociągowej oraz kanalizacji. Należy wspomnieć, że inwestycje polegające na rozwoju i rozbudowie sieci wodociągowych i kanalizacyjnych, należą do zadań własnych poszczególnych gmin. Zarówno skala jak i tempo realizacji poszczególnych inwestycji z tego zakresu ograniczone są budżetem poszczególnych gmin i realizowane są sukcesywnie. Bez oczyszczalni ścieków pozostaje jedynie Gmina Międzybórz. Budowa tej oczyszczalni przewidziana jest w najbliższych latach.

4. Infrastruktura kolejowa

Samorząd Województwa, jako organizator przewozów kolejowych, dąży do uruchomienia na Dolnym Śląsku przewozów kolejowych typu aglomeracyjnego o nowym standardzie, wysokiej częstotliwości kursowania i w taryfie zintegrowanej z komunikacją miejską na obszarze miasta Wrocławia i terenach bezpośrednio z nim sąsiadujących.

Zadaniem przewozów jest usprawnienie komunikacji zbiorowej na terenie miasta Wrocławia oraz obszaru funkcjonalnie, ekonomicznie i społecznie z nim zespolonego, który można nazwać aglomeracją wrocławską. Kolej stanie się środkiem komunikacji miejskiej, oferowanym mieszkańcom. Docelowy zasięg działania nowoczesnego systemu kolejowego obejmie obszar sieci kolejowej z centralnym punktem we Wrocławiu, ze stacjami: Oleśnica Rataje, Jelcz-Laskowice, Oława (Brzeg), Strzelin, Legnica, Wołów, Żmigród, Trzebnica.

Obszar rolnictwa i terenów wiejskich

Aktywizacja obszarów wiejskich

Stworzenie systemu szkoleń

W ramach aktywizacji obszarów wiejskich skupiono się na modernizacji rolnictwa poprzez skanalizowanie kolejnych obszarów wiejskich oraz poprawie stanu środowiska przez zmniejszenie emisji zanieczyszczeń. Dzięki tym inwestycjom nastąpił wzrost liczby ludności obsługiwanej przez oczyszczalnie ścieków. Stale zwiększa się długość sieci kanalizacyjnych

oraz liczba kolektorów sanitarnych, w konsekwencji zmniejsza się ilość ścieków nieoczyszczonych.

W ramach aktywizacji prowadzone są też szkolenia dla rolników przez Regionalne Centrum Doradztwa Rozwoju Rolnictwa i Obszarów Wiejskich – Zespół Powiatowy w Oleśnicy. Tematyka dotyczy głównie stosowania środków ochrony roślin, obsługi komputera oraz możliwości zakładania własnych gospodarstw agroturystycznych. Takie działania przyczyniają się do wzrostu świadomości rolników w zakresie stosowania i wykorzystania nowych technik komputerowych w gospodarstwach rolniczych (coraz więcej gospodarstw rolniczych ma dostęp do internetu). Takie szkolenia pozwalają na informowanie o nowoczesnych i skuteczniejszych środkach ochrony roślin oraz sposobach ich stosowania. Rolnicy, chcących zmienić swój obecny profil prowadzenia gospodarstwa, uczą się jak założyć własne gospodarstwo agroturystyczne i zaistnieć w tym jakże ciekawym i atrakcyjnym lecz czasem niedocenianym obszarze działalności proekologicznej.

W roku 2006 Starostwo Powiatowe realizowało projekt pt. "Nowe kwalifikacje zawodowe szansą dla rolników powiatu oleśnickiego", w ramach Zintegrowanego Programu Operacyjnego Rozwoju Regionalnego. Miał on na celu zwiększenie mobilności zawodowej rolników, dostosowania ich kwalifikacji do potrzeb nieustannie zmieniających się warunków społeczno-ekonomicznych.

Szkolenia rozpoczęły się 26 kwietnia 2006 r. i trwały do 30 listopada 2006 r. Rolnicy kształcili się w takich zawodach, jak: spawacz metodą Mig-MAG, sprzedawca obsługa kas fiskalnych, pracownik biurowy, magazynier z obsługą wózków widłowych.

Wzięło w nich udział 70 osób. Uczestnicy poza praktyczną nauką zawodu mieli możliwość poznania najnowszych technik związanych z rekrutacją i rynkiem pracy, a to za sprawą obecności doradcy zawodowego. W trakcie spotkań informowani byli o powstających miejscach pracy i warunkach zatrudnienia. W ramach kursu odbyli także praktyki związane ze swoim zawodem. Zorganizowano także spotkania z pracodawcami, oferującymi miejsca pracy. Każdy z kursów zakończony był egzaminem.

Obszar Bezpieczeństwa

Stworzenie zintegrowanego systemu ratownictwa

W powiecie oleśnickim powstanie Centrum Powiadamiania Ratunkowego (CPR). System Powiadamiania Ratunkowego zakłada przede wszystkim integrację krajowego systemu ratowniczo-gaśniczego z systemem Państwowego Ratownictwa Medycznego, który w efekcie wpłynie na poprawę bezpieczeństwa obywateli poprzez zapewnienie uzyskania szybkiego i skutecznego dostępu do służb ratowniczych, a także zwiększenia efektywności współdziałania tych służb. Oznacza to, że pogotowie ratunkowe znajdujące się przy ulicy Ludwikowskiej ma zostać przeniesione do siedziby straży pożarnej. Do 2012-13 roku CPR zostanie rozbudowany i wyposażony w nowoczesny sprzęt.

Inwestycja będzie kosztowała łącznie około 3 milionów złotych.

Obszar Edukacji i Kultury

Popularyzacja nowoczesnych technik nauczania oraz rozwijanie sieci Internetu.

Od początku działania powiatu szkoły i placówki oświatowe systematycznie doposażane są w sprzęt komputerowy. Obecnie wszystkie pracownie dysponują szerokopasmowym dostępem do Internetu, a ich liczba pozwala na wykorzystanie pracowni nie tylko do zajęć z technologii informacyjnej czy informatyki, ale również do nauczania innych przedmiotów (np. języków obcych, przedmiotów ekonomicznych, rysunku technicznego i projektowania).

PRACOWNIE KOMPUTEROWE OTRZYMANE PRZEZ POWIATOWE JEDNOSTKI OŚWIATOWE W LATACH 2003 – 2006

Rok	Jednostki, które otrzymały pracownie komputerowe w ramach projektów ministerialnych "Pracownie komputerowe dla szkół"	Jednostki, które otrzymały pracownie komputerowe jako nagrody w różnego rodzaju konkursach
2003	ZSP w Oleśnicy ZSP w Twardogórze ZSP w Bierutowie	LO Syców - pracownia komputerowa jako nagroda za zajęcie I miejsca w województwie i I miejsca w kraju w konkursie Euroszkoła w Internecie
2004	ZSP w Oleśnicy ZSP w Sycowie Poradnia Psychologiczno Pedagogiczna w Oleśnicy Poradnia Psychologiczno pedagogiczna w Sycowie PCKZ w Oleśnicy	LO Syców - pracownia komputerowa jako nagroda za zajęcie III miejsca w kraju w konkursie Prezydenta RP o nazwie: Europejska Szkoła Olimpijska
2005	I LO w Oleśnicy LO w Sycowie ZSP w Oleśnicy ZSP w Międzyborzu ZSP Twardogórze ZSP w Bierutowie	
2006	I LO w Oleśnicy II LO w Oleśnicy ZSP w Oleśnicy ZSP w Sycowie	LO Syców - pracownia komputerowa jako nagroda za zajęcie I miejsca w kraju w konkursie Super Szkoła
	Ponadto w roku 2006 zgłoszone zostało dodatkowe zapotrzebowanie na pracownie dla ZSP Oleśnica, ZSP Twardogóra, ZSP Międzybórz, SOSzW Oleśnica. Decyzje w tej sprawie do chwili obecnej nie zapadły.	Ponadto LO Syców już w latach 2001 i 2002 zostało nagrodzone w ramach konkursu Euroszkoła w Internecie - projekt Prezydenta RP. W 2001 szkoła otrzymała pracownię komputerową, natomiast w 2002 skanery, drukarki i mikroskopy. W roku 2004 poza pracownią komputerową nagrodami były również skanery i drukarki

Dodatkowo z budżetu powiatu w kolejnych latach sfinansowane zostały koszty adaptacji pomieszczeń pod potrzeby pracowni komputerowych (tj. koszty przystosowania instalacji elektrycznych, koszty remontu pomieszczeń, koszty zakupu mebli i wyposażenia) a także koszty szkoleń dla kadry pedagogicznej.

W szkołach funkcjonują z powodzeniem kilkustanowiskowe multimedialne czytelnie internetowe, które stwarzają zainteresowanym możliwość skorzystania z komputera i Internetu. Jest to szczególnie istotne dla uczniów z rodzin ubogich, którzy nie mają w domu takiej możliwości.

PRACOWNIE KOMPUTEROWE

Szkoła/placówka	Pracownie komputerowe do nauki technologii informacyjnej, informatyki, itp.		Pracownie komputerowe do nauki innych przedmiotów		Liczba komputerów w szkołach do użytku uczniów w bibliotekach czytelni	Liczba rozkładanych komputerów (np. w saliach) do użytku uczniów
	Liczba pracowników	Liczba stanowisk komputerowych	Liczba pracowników	Liczba stanowisk komputerowych		
I Liceum Ogólnokształcące im. Juliusza Słowackiego w Oleśnicy	2	46	0	0	4	7
II Liceum Ogólnokształcące w Oleśnicy	1	16	Pojedyncze stanowiska komputerowe w salach dydaktycznych	7	4	11
Liceum Ogólnokształcące im. Tadeusza Kościuszki w Sycowie	2	33	1 – pracownia do nauki języków obcych	11	14	8
			Pojedyncze stanowiska komputerowe w salach dydaktycznych	16		
Zespół Szkół Ponadgimnazjalnych im. Marii Skłodowskiej-Curie w Oleśnicy	4	49	3 pracownie do nauki: języków obcych, marketingu, organizacji sprzedaży, rachunkowości	37	12	36
Zespół Szkół Ponadgimnazjalnych w Sycowie	3	45	Pojedyncze stanowiska komputerowe w salach dydaktycznych	3	8	6
Zespół Szkół Ponadgimnazjalnych im. Jarosława Iwaszkiewicza w Twardogórze	1	15	1 – pracownia ekonomiczno-informatyczna, konstrukcje.	15	8	7
Zespół Szkół Ponadgimnazjalnych im. Władysława Reymonta w Bierutowie	1	16	1 pracownia do przedmiotów ekonomicznych	16	8	11
Zespół Szkół Ponadgimnazjalnych im. Orła Białego w Międzyborzu	2	30	0	0	8	10
Specjalny Ośrodek Szkolno –	2	17	Pojedyncze stanowisko komputerowe w sali	1	0	7

Wychowawczy Oleśnicy	w			dydaktycznej			
Zespół Specjalnych Twardogórze	Szkół w	1	6	0	0	0	3

Obszar Ochrony Zdrowia

• Poprawa jakości i dostępności do usług medycznych

Powiatowy Zespół Szpitali z siedzibą w Oleśnicy stale modernizuje i wyposaża w nowy sprzęt medyczny swoje jednostki. Poprawia się także jakość usług medycznych. Środki na ten cel pozyskiwane są z różnych źródeł m.in.: PFRON, Unia Europejska, Miasto Oleśnica- remont oddziału dziecięcego, Miasto i gmina Syców- adaptacja pomieszczeń szpitala w Sycowie na potrzeby poradni rehabilitacyjnej, Kościół Ewangelicko-Augsburski w Sycowie wraz z Towarzystwem Przyjaciół Sycowa z miasta partnerskiego Malsch (Niemcy), indywidualni darczyńcy.

Dzięki tej pomocy zmodernizowany został podjazd dla karetek w szpitalu oleśnickim, zakupiono nowy inkubator dla noworodków, wyremontowano i wyposażono w nowy sprzęt laboratorium analityczne w szpitalu w Oleśnicy i w Sycowie, ze środków Unii Europejskiej w ramach Zintegrowanego Programu Operacyjnego Rozwoju Regionalnego zakupione zostały dwa aparaty RTG dla szpitala w Sycowie i w Oleśnicy.

W szpitalach następuje szybka dekapitalizacja bazy szpitalnej i sprzętu. Powiat jako organ założycielski nie dysponuje wystarczającymi środkami na inwestycje i zakupy sprzętu.

Do zadań szczególnie ważnych na przyszłe lata w zakresie bazy szpitalnej i sprzętu należą:

- a. doposażenie w aparaturę i sprzęt medyczny
- b. adaptacja pomieszczeń szpitala w Oleśnicy na potrzeby Oddziału Ratownictwa

Dla potwierdzenia wysokiej jakości świadczonych usług medycznych Powiatowy Zespół Szpitali z siedzibą w Oleśnicy zaczął wdrażać system zarządzania jakością zgodnie z normą ISO 9001:2000. Proces ten trwał od 1 kwietnia do 31 grudnia 2005 r. Szpital uzyskał certyfikat jakości w całym zakresie swojej działalności tj.: profilaktyki zdrowotnej, leczenia stacjonarnego zarówno pielęgnacyjno - opiekuńczego i rehabilitacyjnego, pomocy doraźnej oraz podstawowej i specjalistycznej opieki ambulatoryjnej.

Do korzyści wynikających z posiadania systemu zarządzania jakością możemy zaliczyć m.in.:

- stworzenie sprawnego i czytelnego systemu zarządzania jakością
- szybkie i skuteczne identyfikowanie i rozwiązywanie problemów
- zwiększenie wiarygodności w kontaktach z pacjentami, personelem, płatnikiem i dostawcami oraz wśród społeczności lokalnej
- uporządkowanie struktury organizacyjnej szpitala
- udokumentowanie systemu pozwoli również zminimalizować winy w przypadku odpowiedzialności sądowej za jakość usług

W 2007 r. zakupione zostały 2 nowe karetki dla stacji Pogotowia Ratunkowego w Oleśnicy. Środki na zakup pochodziły ze zwiększenia planu dotacji budżetu państwa dla Starostwa Powiatowego w Oleśnicy, decyzją Wojewody Dolnośląskiego Nr 64/2007 z dnia 17 października 2007 r. Nowe karetki wyposażone zostały w najnowocześniejszy sprzęt reanimacyjny, będący standardem w Europie Zachodniej i USA, m.in.:

- nosze reanimacyjne - STRYKER

- krzeselko kardiologiczne - STRYKER
- deski ortopedyczne - IRON DUCK
- respiratory
- pulsometry
- defibrylatory
- materac próżniowy Euro 5024
- szyny wyciągowe dla dzieci

Wartość wyposażenia wyniosła **220 000 PLN**.

Wartość jednej karetki to koszt **250 000 PLN**.

- **Wykorzystanie środków z Unii Europejskiej na rozwój Powiatowego Zespołu Szpitali z siedzibą w Oleśnicy.**

1. W celu poprawy jakości świadczonych usług PZS z siedzibą w Oleśnicy w 2009 r. przystąpił do realizacji projektu systemowego pn. „Kompleksowa informatyzacja Powiatowego Zespołu Szpitali z siedzibą w Oleśnicy” w ramach Priorytetu 8 „Modernizacja infrastruktury ochrony zdrowia na Dolnym Śląsku (Zdrowie)” Działanie 8.1 Poprawa jakości opieki zdrowotnej Regionalnego Programu Operacyjnego dla Województwa Dolnośląskiego na lata 2007-2013.

Wysokość dofinansowania wynosi: **2 208 913,70 zł**, a całkowita wartość projektu wyniesie **2 598 722,00 zł**.

Realizowany projekt ma na celu wprowadzenie systemu informatycznego, za pomocą którego usprawnione zostanie prowadzenie wymiany danych, dokumentacji elektronicznej, ułatwi sposób rozliczania się z narodowym Funduszem Zdrowia. Zwiększona zostanie dostępność pacjenta do usług medycznych, szybkich konsultacji specjalistycznych i natychmiastowego przekazywania badań diagnostycznych.

2. W ramach Programu Operacyjnego Infrastruktura i Środowisko”, powiat otrzymał dofinansowanie w wysokości **303 446,60 PLN** na realizację projektu pn. "Zakup specjalistycznego środka transportu wraz z wyposażeniem dla zespołu ratownictwa medycznego przy Powiatowym Zespole Szpitali z siedzibą w Oleśnicy", Priorytet XII „Bezpieczeństwo zdrowotne i poprawa efektywności systemu ochrony zdrowia” Działanie 12.1 „Rozwój systemu ratownictwa medycznego. W ramach projektu zakupiona została karetka wraz z wyposażeniem.

Dotychczas żaden Zakład Opieki Zdrowotnej na terenie powiatu nie uległ likwidacji, choć grozi to Powiatowemu Zespołowi Szpitali w Oleśnicy. Likwidacja szpitala byłaby katastrofą dla wspólnoty powiatowej, osób w nich zatrudnionych oraz dla samorządu powiatowego.

System kontraktów z Narodowym Funduszem Zdrowia jest niesprawny, nie pozwala na korzystne zaplanowanie restrukturyzacji i nie gwarantuje napływu bieżących należności w stosownym czasie. Nie refundowanie przez Państwo kosztów leczenia osób nieubezpieczonych, pozbawienie szpitala przychodów za wykonane usługi ponad limitowe, a także ustawa o negocjacyjnym systemie kształtowania wynagrodzeń tzw. „203” spowodowały uzyskiwanie od kilku lat ujemnego wyniku finansowego. Przy stałych zobowiązaniach do spłaty: podpisanych w formie porozumień, układów ratalnych, spłat zaciągniętego kredytu

sytuacja szpitala staje się coraz bardziej trudna wraz z nią rośnie wysokość zaległych zobowiązań.

Pomimo podejmowanych przez Starostwo w ostatnich latach szeregu działań restrukturyzacyjnych, obecna sytuacja PZS z siedzibą w Oleśnicy jest zła i wymaga podjęcia zdecydowanych działań. Konieczne są decyzje, dotyczące przekształcenia PZS, aby z jednej strony wyeliminować w przyszłości dalsze generowanie strat, z drugiej strony zagwarantować odpowiedni poziom usług zdrowotnych na terenie powiatu oleśnickiego. W celu zminimalizowania zadłużenia szpitala potrzebna jest restrukturyzacja.

Wprowadzenie większej ilości zajęć w-f w ramach zajęć pozalekcyjnych w szkołach.

Od 2006 r. w powiecie oleśnickim realizowany jest Program Wyrównywania Szans Edukacyjnych, w ramach którego prowadzone są różnorodne zajęcia pozalekcyjne, w tym również zajęcia sportowe. W ubiegłym roku na dodatkowe zajęcia sportowe przeznaczono 47 000 zł. Pieniądze te umożliwiły przeprowadzenie 1698 godzin, z których skorzystało blisko 1000 uczniów. W ramach programu zajęcia realizowane są w następujących formach: piłka siatkowa, piłka koszykowa, piłka ręczna, piłka nożna, zajęcia szachowe, zajęcia na basenie, tenis stołowy, tenis ziemny, aerobic, zajęcia kulturalistyczne, zajęcia lekkoatletyczne i zajęcia taneczne.

Wspieranie działań instytucji promujących aktywny wypoczynek i rekreację.

W zakresie organizacji wypoczynku dla dzieci i młodzieży, Powiat Oleśnicki każdego roku udziela różnego rodzaju pomocy i wsparcia dla organizacji pozarządowych i innych podmiotów, realizujących zadania w tym zakresie, a nie należących do sektora finansów publicznych. Powiat także sam realizuje organizację wypoczynku, działając za pośrednictwem swoich jednostek organizacyjnych.

W latach 1999-2006 w formie dotacji celowych z budżetu powiatu, wspierana była organizacja następujących form wypoczynku:

- organizacja zimowych obozów sportowo – rehabilitacyjnych (Olimpiady Specjalne Polska)
- organizacja wyjazdów wakacyjnych dla uczniów powiatowych szkół średnich, wyróżniających się wysokimi wynikami w nauce (Parafialny Oddział Akcji Katolickiej im. Ks. Infułata Franciszka Sudoła w Oleśnicy)
- organizacja letnich obozów dla dzieci ze świetlic środowiskowych (Komenda Hufca ZHP Chorągiew Dolnośląska w Bierutowie)
- organizacja i przeprowadzenie obozu profilaktyczno – wypoczynkowego dla dzieci i młodzieży z terenu powiatu oleśnickiego (Komenda Hufca ZHP Chorągiew Dolnośląska w Sycowie)

Wypoczynek dla dzieci i młodzieży organizują także każdego roku powiatowe jednostki organizacyjne: Specjalny Ośrodek Szkolno – Wychowawczy w Oleśnicy oraz Powiatowe Centrum Edukacji i Kultury.

Na terenie powiatu działa szereg stowarzyszeń, organizacji i klubów sportowych zajmujących się propagowaniem turystyki, zdrowego stylu życia i sportu ze szczególnym uwzględnieniem młodzieży i osób starszych oraz niepełnosprawnych. Dotacje powiatu oleśnickiego pozwalają co roku na organizację wielu imprez turystycznych, sportowych i rekreacyjnych. Wspieranie tych organizacji przyczyniło się do wpisania na stałe w kalendarz wydarzeń sportowych przedsięwzięć takich jak, m. in. – Rajd Rowerowy, organizowany przez DPS Ostrowina, Gala Boks, Olimpiada Specjalna w Dobroszycach, wycieczki turystyczne dla osób niepełnosprawnych.

Stwarzanie osobom niepełnosprawnym możliwości włączania się do aktywnego funkcjonowania w środowisku

Powiat Oleśnicki realizując dotychczasową strategię, sprawy osób niepełnosprawnych potraktował jako jedne z priorytetowych. Uznano, że w pierwszej kolejności należy zająć się sprawą dostępności obiektów użyteczności publicznej dla osób niepełnosprawnych. Dzięki programom celowym PFRON pozyskano środki finansowe na zakup i budowę dźwigów osobowych. W ten sposób udostępniono osobom niepełnosprawnym budynki – Starostwa Powiatowego, Urzędu Miasta w Oleśnicy i Twardogórze oraz budynki: Biblioteki Powiatowej, Zespołu Szkół Ponadgimnazjalnych w Oleśnicy, Ośrodka Zdrowia w Sycowie i Oleśnicy, internatu Specjalnego Ośrodka Szkolno–Wychowawczego w Oleśnicy, w którym znajduje się również poradnia psychologiczno-pedagogiczna, Specjalnego Ośrodka w Szkolno – Wychowawczego Caritas w Dobroszycach, Zakładu Rehabilitacji w Oleśnicy.

W Ośrodku Zdrowia w Dobroszycach, Gimnazjum w Dobroszycach i Dziadowej Kłodzie oraz Ośrodku Zdrowia w Twardogórze wykonano podjazdy dla osób na wózkach inwalidzkich.

Ponadto w ramach profilaktyki zapobiegania niepełnosprawności i wczesnego wykrywania chorób powodujących najczęściej niepełnosprawność, zakupiono diagnostyczny sprzęt medyczny dla szpitala w Oleśnicy – USG serca oraz wyposażenie oddziału ginekologicznego dla Ośrodka Zdrowia w Dobroszycach - nowoczesny unit stomatologiczny i aparat do badań krwi.

Dzieci ze złożonymi zespołami zaburzeń wymagają fachowej, wszechstronnej i systematycznej pomocy medycznej, psychologicznej i pedagogicznej udzielanej we wczesnym dzieciństwie, gdyż tylko taka pomoc pozwala nie tylko skutecznie kompensować występujące u dziecka dysfunkcje i deficyty, ale także zapobiega pojawianiu się zaburzeń rozwoju o charakterze wtórnym. Dlatego od 2006 roku w poradniach psychologiczno-pedagogicznych naszego powiatu wprowadzono zajęcia wczesnego wspomagania rozwoju dziecka. Są to wielospecjalistyczne, kompleksowe i intensywne działania mające na celu stymulowanie funkcji odpowiedzialnych za rozwój psychomotoryczny i komunikację małego dziecka niepełnosprawnego, od chwili jej wykrycia do czasu podjęcia przez dziecko nauki w szkole, a także – pomoc i wsparcie udzielane rodzicom i rodzinie w nabywaniu przez nich umiejętności postępowania z dzieckiem w zakresie określonym przez indywidualny program. Liczbę dzieci objętych wczesnym wspomaganiem rozwoju w naszych poradniach w poszczególnych latach obrazuje poniższa tabela:

Data	PPP Oleśnica	PPP Syców	Razem powiat
Wrzesień 2006	2	1	3
Wrzesień 2007	35	7	42
Wrzesień 2008	27	4	31
Wrzesień 2009	38	6	44

W czasie realizacji strategii utworzono w Dobroszycach Dom Pomocy Społecznej oraz Warsztaty Terapii Zajęciowej dla osób niepełnosprawnych intelektualnie.

Powiat Oleśnicki jako jedyny ma obecnie do dyspozycji dziewięć busów do przewozu osób niepełnosprawnych, na zakup których, środki finansowe pozyskano z PFRON.

Od roku 2001 utworzono we współpracy z przedsiębiorcami i zakładami pracy 145 nowych miejsc pracy dla osób niepełnosprawnych.

Poniższa tabela przedstawia wysokość dodatkowych środków finansowych pozyskanych w konkursach ogłaszanych przez PFRON i MPiPS na programy, dotyczące działań na rzecz osób niepełnosprawnych oraz wspierania rodziny w sytuacjach kryzysowych.

Cel (nazwa zadania ustawowego oraz /lub nazwa programu, w ramach którego przyznana została pomoc)	Nr i data zawarcia umowy	Kwota przyznana na podstawie rozstrzygnięć konkursów w zł
program „DOMINO” rok 2001	2/43/0-01/2000 30.05.2001	1511791
program „DOMINO” rok 2002	1/DOMINO/2002 30.08.2002	343067
likwidacja barier architektonicznych – budowa dźwigu pionowego w budynku Starostwa Powiatowego w Oleśnicy	2/43/0-01/2000	81450
Wyrównywanie różnic między regionami 2004	WRR/000036/01/D/B/04 z 18.11.04	76896
Program „Wyrównywanie różnic między regionami” 2003	WRR/000011/01/D – 16.12.03	417000
Program „Wyrównywanie różnic między regionami” 2003	WRR/000003/01/D – 16.12.03	145000
Program „Wyrównywanie różnic między regionami” 2004	WRR/000011/01/D/C/04	126600
Ogólnopolski konkurs - <u>na najlepsze działania samorządu na rzecz osób niepełnosprawnych, dostosowanie infrastruktury, sport i rekreacja</u>	<u>Białogard 2004 – V miejsce w kraju, najlepszy samorząd powiatowy</u>	<u>60000</u>
Program „wyrównywania różnic między regionami 2005”	WRR/00005/01/D/C/05	115000
Program „wyrównywania różnic między regionami 2005”	WRR/000026/D/D/05	160000

Konkurs Ministerstwa Pracy i Polityki Społecznej na program przeciwdziałania przemocy i opieki nad rodziną	październik 2005	100000
Program „wyrównywania różnic między regionami 2005”	WRR/000027/D/D/05	80000
Program „Wyrównywania różnic między regionami 2006”		490618
Program tworzenia systemu przeciwdziałania przemocy w rodzinie 2006		35000
	Razem kwota przyznana w okresie od r. 2001 do 2006:	3742422

Realizacja projektu „Aktywni i samodzielni” w ramach Programu Operacyjnego Kapitał Ludzki

Od 14 maja 2008 r. Powiatowe Centrum Pomocy Rodzinie w Oleśnicy rozpoczęło realizację projektu „Aktywni i samodzielni”, sfinansowanego ze środków Unii Europejskiej, w ramach Programu Operacyjnego Kapitał Ludzki.

Realizacja projektu ma na celu tworzenie warunków do rozwoju partnerskiej współpracy mieszkańców powiatu oleśnickiego na rzecz rozwiązywania problemów społecznych, w tym problemów osób niepełnosprawnych.

Projekt został podzielony na dwa moduły skierowane do różnych grup docelowych:

- Indywidualne Programy Usamodzielniania dla młodzieży opuszczającej domy dziecka, ośrodki wychowawcze i rodziny zastępcze, w wyniku uzyskania przez nich pełnoletniości
 - Program Aktywności Lokalnej skierowany do osób niepełnosprawnych i ich opiekunów. Wychowankowie opuszczający placówki opiekuńczo - wychowawcze oraz rodziny zastępcze objęci zostaną:
 - aktywizacją zawodową poprzez określenie predyspozycji zawodowych młodzieży na podstawie zajęć przeprowadzonych przez doradcę zawodowego
 - aktywizację edukacyjną poprzez uczestnictwo w kursie języka obcego, komputerowym, prawa jazdy oraz w indywidualnych szkoleniach zawodowych wraz z praktyką w zakładach pracy
 - aktywizację zdrowotną poprzez stałą opiekę psychologa mającą na celu wspierać młodzież i przygotowywać ją do życia w nowych warunkach
 - aktywizację społeczną, w ramach której odbywać się będą grupowe i indywidualne treningi kompetencji i umiejętności społecznych oraz poradnictwo prawne
 - proponowana jest także pomoc w naturze oraz wsparcie finansowe przez okres 9 miesięcy.
- Osoby niepełnosprawne zostaną natomiast:
- przeszkolone z obsługi komputera oraz Internetu
 - uczestnikami indywidualnych oraz grupowych treningów kompetencji i umiejętności społecznych: motywacji, autoprezentacji, samopoznania, komunikacji, a także asertywności
 - uczestnikami turnusów rehabilitacyjnych.
- prawa jazdy oraz w indywidualnych szkoleniach zawodowych wraz z praktyką w zakładach pracy
- aktywizację zdrowotną poprzez stałą opiekę psychologa mającą na celu wspierać młodzież i

przygotowywać ją do życia w nowych warunkach

- aktywizację społeczną, w ramach której odbywać się będą grupowe i indywidualne treningi kompetencji i umiejętności społecznych oraz poradnictwo prawne
- proponowana jest także pomoc w naturze oraz wsparcie finansowe przez okres 9 miesięcy.

PCPR w Oleśnicy wyróżniony nagrodą Powiat Przyjazny Niepełnosprawnym

Stowarzyszenie Kulturalne im. Praksedy Lemańskiej uhonorowało w maju 2009 r. powiat oleśnicki nagrodą „Powiat Przyjazny Niepełnosprawnym”, a starosta został Kawalerem Orderu Radości. Order Radości jest odpowiednikiem Orderu Uśmiechu. Stowarzyszenie Kulturalne im. Praksedy Lemańskiej z Wir, k. Poznania nagradza nim osoby, instytucje i organizacje, które bezinteresownie i skutecznie pomagają osobom z niepełnosprawnością.

W dniu 9 listopada 2009 r. Dyrektor Powiatowego Centrum Pomocy Rodzinie odebrał statuetkę Orderu za wybitne osiągnięcia kierowanej przez siebie jednostki, w działaniach na rzecz osób niepełnosprawnych i potrzebujących wsparcia. Rada Naukowa Kapituły analizując działania i osiągnięcia Powiatowych Centrów Pomocy Rodzinie w trzystu powiatach zaliczyła oleśnicki PCPR do pierwszej trójki w kraju.

Edukacja w zakresie profilaktyki uzależnień oraz edukacja rodziców w zakresie działań profilaktycznych

Powołany do życia Ośrodek Interwencji Kryzysowej ma wspierać rodziny i osoby w zakresie rozwiązywania problemów wynikających z uzależnień oraz braku możliwości zaspokajania podstawowych potrzeb socjalno bytowych. Powołane zespoły kierowane przez odpowiednio przygotowanych terapeutów, zajmują się pomocą dla osób uzależnionych od alkoholu oraz środków psychoaktywnych. Oprócz tego ośrodek prowadzi edukację nauczycieli, pedagogów i rodziców w zakresie wczesnego rozpoznawania uzależnień, zaburzeń w zachowaniu i problemów wychowawczych. Osoby zainteresowane mogą uzyskiwać również bezpłatną pomoc prawną.

III. Bilans strategiczny powiatu - analiza SWOT

Analiza SWOT została przeprowadzona w pięciu obszarach strategicznych:

1. gospodarki i rynku pracy
2. infrastruktury technicznej i ochrony środowiska
3. bezpieczeństwa
4. edukacja, kultura, sport i rekreacja
5. ochrony zdrowia i pomoc społeczna

Sytuacja gospodarcza i rynku pracy	
Mocne strony	Słabe strony
<ul style="list-style-type: none">• różnorodność przemysłu – szansa na stabilny i zrównoważony rozwój• dobrze rozwinięty przemysł drzewny i meblarski oraz produkcja podzespołów i części mechanicznych• występowanie dobrze prosperujących firm zorientowanych na eksport• relatywnie wysoka atrakcyjność inwestycyjna	<ul style="list-style-type: none">• mała koncentracja inwestycji zagranicznych• rozdrobniony, słaby kapitałowo sektor usługowy• wolne tempo wprowadzania przyszłościowych zmian technologicznych w przedsiębiorstwach• niska przeżywalność przedsiębiorstw MŚP

<ul style="list-style-type: none"> • dynamiczny rozwój podmiotów gospodarczych w sektorze prywatnym: handel i naprawy, budownictwo • świadomość i gotowość wprowadzania innowacji w wielu dziedzinach gospodarki • stosunkowo duża ilość terenów inwestycyjnych 	<ul style="list-style-type: none"> • zły stan techniczny zabytków zmniejszający atrakcyjność turystyczną • brak zainteresowania podmiotów gospodarczych prowadzeniem działalności turystycznej • niewielka ilość atrakcji turystycznych • słabo rozwinięta baza noclegowo – gastronomiczna • niski udział wykorzystania technologii informatycznych w usługach • wciąż wysoki poziom bezrobocia, szczególnie wśród mieszkańców terenów wiejskich
Szanse	Zagrożenia
<ul style="list-style-type: none"> • Zwiększenie atrakcyjności inwestycyjnej • rozwój specjalnych stref ekonomicznych • przekwalifikowanie gruntów rolnych, z przeznaczeniem na prowadzenie działalności gospodarczej, przemysłowej i turystycznej • możliwość rozwoju przedsiębiorczości opartej na funduszach strukturalnych • rozwój turystyki biznesowej, aktywnej oraz sentymentalnej – nastawienie na turystów z Niemiec odwiedzających kraj swoich przodków • wprowadzenie innowacyjnych technologii w przemyśle, rozwój nowoczesnych usług • przygotowanie koncepcji wspierania inwestorów • wejście na nowe rynki w krajach sąsiednich • rozwój działalności firm okołobiznesowych • rozwój społeczeństwa informatycznego • możliwość zwiększenia terenów inwestycyjnych w węzłach nowej trasy nr 8 	<ul style="list-style-type: none"> • niestabilny system prawny • niestabilność decyzji politycznych • skomplikowany system podatkowy oraz wysokie progi podatkowe • zbyt wolno rozwijające się społeczeństwo informacyjne (zbyt mały dostęp do Internetu) • brak instrumentów finansowych na sprawne zarządzanie • brak inwestycji w kapitał ludzki • słaba współpraca pomiędzy samorządem a przedsiębiorcami • uzależnienie rozwoju poszczególnych gałęzi przemysłu od koniunktury • nieznajomość zagranicznego prawa handlowego • duża rotacja pracowników wykwalifikowanych głównie w gałęzi przemysłu, mogąca doprowadzić do obniżenia jakości produktów • odpływ inwestorów

Infrastruktura techniczna i ochrona środowiska	
Mocne strony	Słabe strony
<ul style="list-style-type: none"> • dobrze rozwinięta sieć dróg • obwodnice największych miast powiatowych: Oleśnica, Syców • inwestycje w poprawę jakości infrastruktury technicznej 	<ul style="list-style-type: none"> • znaczna degradacja sieci dróg będąca wynikiem niedostosowania infrastruktury transportowej do obecnych potrzeb • niewystarczające wykorzystywanie zasobów odnawialnych

<ul style="list-style-type: none"> dostosowanie większości obiektów użyteczności publicznej do potrzeb osób niepełnosprawnych stała rozbudowa sieci wodociągowej duże zasoby wód podziemnych niski poziom emisji zanieczyszczeń powietrza duża powierzchnia lasów, w tym lasów prawnie chronionych: park krajobrazowy, rezerваты przyrody, użytki ekologiczne, arboretum leśne zasoby wód powierzchniowych: zalew w Stradomii, zlewnia Widawy, zlewnia Baryczy 	<ul style="list-style-type: none"> brak zintegrowanego systemu zagospodarowania odpadów niedostosowane do potrzeb lub brak gminnych oczyszczalni ścieków powodujące zagrożenie ekologiczne w zlewni Widawy i Baryczy stopniowa likwidacja transportu kolejowego słaba ogólnodostępna sieć Internet
Szanse	Zagrożenia
<ul style="list-style-type: none"> budowa trasy S8 promowanie wykorzystywania zasobów odnawialnych w sferze gospodarczej rozwój sieci gazowej udostępnienie Internetu szerokopasmowego dla mieszkańców powiatu uzyskanie zgody na uruchomienie lotniska stosunkowo duży zakres modernizacji dróg wojewódzkich 	<ul style="list-style-type: none"> niemożliwość skoordynowania kompleksowego zagospodarowania odpadami brak środków na infrastrukturę techniczną wzrost udziału ruchu pojazdów ciężkich po drogach powiatowych brak ostatecznej zgody MON na uruchomienie lotniska

Bezpieczeństwo	
Mocne strony	Słabe strony
<ul style="list-style-type: none"> dobre rozwinięta sieć dróg bardzo dobre wskaźniki oceny funkcjonowania policji – zmniejszenie przestępczości na terenie powiatu rozbudowana sieć ochotniczej straży pożarnej (36 jednostek) wspierająca Państwową Straż Pożarną zaawansowane przygotowania do uruchomienia zintegrowanego systemu ratownictwa 	<ul style="list-style-type: none"> zły stan nawierzchni dróg brak obwodnic Twardogóry i Bierutowa niewystarczające wyposażenie służb i inspekcji powiatowych wzrost zachowań negatywnych u dzieci i młodzieży duża ilość wypadków drogowych
Szanse	Zagrożenia
<ul style="list-style-type: none"> budowa trasy S-8 wdrożenie zintegrowanego systemu ratownictwa 	<ul style="list-style-type: none"> brak środków budżetowych na modernizację dróg oraz doposażenia służb i inspekcji powiatowych

<ul style="list-style-type: none"> • poprawa wyposażenia straży i policji • pozyskiwanie środków finansowych na modernizację dróg z funduszy Unii Europejskiej • rozbudzenie zainteresowań poprzez stworzenie ciekawej oferty pozalekcyjnej dzieciom i młodzieży 	<ul style="list-style-type: none"> • zwiększenie natężenia ruchu, w tym wzrost udziału ruchu pojazdów ciężkich po drogach powiatowych • wzrost dostępność do środków odurzających wśród dzieci i młodzieży • wzrost ilości brawurowych oraz nietrzeźwych kierowców • zmieniające się decyzje centralne mogą zagrozić powstaniu w Oleśnicy zintegrowanego systemu ratownictwa medycznego
---	---

Edukacja, kultura, sport i rekreacja	
Mocne strony	Słabe strony
<ul style="list-style-type: none"> • dobrze rozwinięta sieć szkół ponadgimnazjalnych • szkoły niepubliczne • bliskość Wrocławia - ośrodka akademickiego i kulturalnego • wykształcona kadra • dostęp młodzieży do Internetu w szkołach • dostosowanie oferty edukacyjnej do potrzeb lokalnego rynku pracy • skuteczność w pozyskiwaniu środków zewnętrznych na cele edukacyjne • duża ilość klubów sportowych • zbiornik wodny w Stradomii • ścieżki rowerowe • szlak kajakowy dorzeczem Widawy 	<ul style="list-style-type: none"> • niedobory w finansowaniu oświaty, w tym zajęć pozalekcyjnych • wyeksploatowany sprzęt do praktycznej nauki zawodu • zbyt mała ilość nauczycieli języków obcych, informatyki oraz nauki zawodu • brak zdefiniowanego produktu turystycznego • za słabe wykorzystanie bliskości ośrodków akademickich
Szanse	Zagrożenia
<ul style="list-style-type: none"> • poprawa jakości obiektów sportowych na terenie szkół • doposażenie technodydaktyczne szkół ponadgimnazjalnych • wysoki poziom kształcenia • kształcenie ustawiczne • podnoszenie kwalifikacji kadry pedagogicznej • zdefiniowanie i wypromowanie produktu turystycznego • polepszenie infrastruktury sportowo – rekreacyjnej • pielęgnowanie tradycji i dziedzictwa kulturowego 	<ul style="list-style-type: none"> • odpływ wykwalifikowanej kadry pedagogicznej – przekwalifikowanie zawodowe nauczycieli • malejąca partycypacja państwa w kosztach edukacji • opóźnienia w modernizacji bazy edukacyjnej, sportowo – rekreacyjnej oraz infrastruktury drogowej • marginalizacja niektórych grup społecznych • mała aktywność organizacji pozarządowych

Ochrona zdrowia i pomoc społeczna	
Mocne strony	Słabe strony
<ul style="list-style-type: none"> • dobry poziom leczenia ambulatoryjnego • znaczny postęp w zakresie restrukturyzacji szpitala • wykształcona kadra • poprawa jakości usług medycznych • dobry stan obiektów PDPS 	<ul style="list-style-type: none"> • niedostateczny system finansowania • duże koszty eksploatacyjne • zły stan techniczny obiektów PZS z oraz części PDPS • zbyt słabe wyposażenie szpitali w sprzęt specjalistyczny
Szanse	Zagrożenia
<ul style="list-style-type: none"> • rosnący rynek usług medycznych • możliwość modernizacji i doposażenia bazy szpitalnej i placówek opieki społecznej • świadczenie usług terapeutycznych dla mieszkańców powiatu • aktywizacja zawodowa osób niepełnosprawnych 	<ul style="list-style-type: none"> • odpływ kadry • niskie kontrakty z NFZ • brak możliwości spełnienia obowiązkowych standardów w PZS • <u>wykreślona została likwidacja szpitala</u>

IV. Wizja, cele, priorytety

W Strategii Rozwoju Powiatu Oleśnickiego na lata 2001-2007 określona została misja powiatu w każdym obszarze strategicznym. Nie było również określonego celu zasadniczego. Realizacja strategii następowała poprzez osiąganie celów częściowych w następujących obszarach strategicznych:

1. Infrastruktura techniczna i ochrona środowiska
2. Gospodarki i rynku pracy
3. Rolnictwa i terenów wiejskich
4. Edukacji i kultury
5. Bezpieczeństwa
6. Ochrony zdrowia

Strategia Rozwoju Województwa Dolnośląskiego do 2020 roku wyznacza cele w trzech sferach:

1. w sferze gospodarczej: ***Zbudowanie konkurencyjnej i innowacyjnej gospodarki Dolnego Śląska*** – „cel gospodarczy”
2. w sferze przestrzennej: ***Zwiększenie spójności przestrzennej i infrastrukturalnej regionu i jego integracja z europejskimi obszarami wzrostu*** – „cel przestrzenny”
3. w sferze społecznej: ***Rozwijanie solidarności społecznej oraz postaw obywatelskich twórczych i otwartych na świat*** – „cel społeczny”

Biorąc pod uwagę kierunki rozwoju Dolnego Śląska oraz dotychczasowe rozważania nad oceną efektów realizacji dotychczasowej strategii i bilans strategiczny powiatu przedstawiony w formie analizy SWOT, Komisja do spraw aktualizacji przyjętej Strategii Rozwoju Powiatu Oleśnickiego przyjęła wizję powiatu, która brzmi:

Powiat Oleśnicki miejscem realizacji naszych aspiracji i dążeń

Wizja ta jest zatem kontynuacją wizji dotychczasowej Strategii Rozwoju Powiatu Oleśnickiego na lata 2001-2007.

Został natomiast określony cel nadrzędny, zawierający dążenia ujęte w poprzedniej Strategii Rozwoju Powiatu Oleśnickiego z postulatami artykułowanymi w trakcie prac nad opracowaniem jej aktualizacji:

Poprawa warunków życia mieszkańców powiatu oleśnickiego oraz konkurencyjność regionu przy uwzględnieniu zasady zrównoważonego rozwoju

Droga do tego celu będzie wiodła właśnie poprzez wdrażanie priorytetów w trzech sferach: gospodarczej, przestrzennej i społecznej.

SFERA GOSPODARCZA

PRIORYTET I

WSPIERANIE AKTYWNOŚCI GOSPODARCZEJ

DZIAŁANIE	REALIZACJA DZIAŁANIA
1. Wzmacnianie potencjału innowacyjności	<ul style="list-style-type: none">✓ propagowanie postaw innowacyjnych poprzez organizację spotkań, konferencji i seminariów dla przedsiębiorców✓ tworzenie warunków do absorpcji i dyfuzji innowacyjnej, w tym upowszechnianie informacji NT. możliwości z korzystania z funduszy Unii Europejskiej
2. Ułatwianie dostępu do urzędu.	<ul style="list-style-type: none">✓ stałe podnoszenie jakości świadczonych usług przez Starostwo Powiatowe w Oleśnicy✓ wprowadzenie elektronicznej obsługi klienta (e-urząd)✓ likwidacja barier formalnych (skrócenie czasu obsługi klienta)✓ wsparcie dla osób zakładających działalność gospodarczą
3. Promocja podmiotów gospodarczych.	<ul style="list-style-type: none">✓ nagradzanie firm przyczyniających się do rozwoju gospodarki i lokalnego rynku pracy nagrodą Oleśnickiego Sukcesu Gospodarczego✓ zgłaszanie lokalnych firm do udziału w konkursach dla przedsiębiorców✓ wydawanie publikacji oraz broszur promujących powiat oleśnicki z informacjami o lokalnych przedsiębiorstwach
4. Uruchomienie lotniska	<ul style="list-style-type: none">✓ podjęcie wszechstronnych działań mających na celu uruchomienie na bazie lotniska powojkowego w Oleśnicy, lokalnego lotniska o charakterze

	szkoleniowym, biznesowym i sportowym. W tym celu należy pozyskać do współpracy Politechnikę Wrocławską, Aeroklub Polska i innych inwestorów
--	---

SFERA PRZESTRZENNA

PRIORYTET I

POPRAWA JAKOŚCI INFRASTRUKTURY DROGOWEJ NA TERENIE POWIATU OLEŚNICKIEGO

DZIAŁANIE	REALIZACJA DZIAŁANIA
1. Przebudowa i modernizacja dróg powiatowych.	✓ modernizacja i przebudowa dróg powiatowych z uwzględnieniem całej infrastruktury (chodniki, ciągi pieszo-rowerowe, oświetlenia, odwodnienia, zatoki autobusowe), mająca na celu poprawę bezpieczeństwa ich użytkowników. Priorytetowo traktowane będą drogi Powiatowe o dużym natężeniu ruchu, stanowiące łącznik z drogami wojewódzkimi i krajowymi oraz drogi mające strategiczne znaczenie dla rozwoju gospodarki powiatu, przebiegające w pobliżu dużych przedsiębiorstw.

PRIORYTET II

POPRAWA JAKOŚCI ŚRODOWISKA NATURALNEGO

DZIAŁANIE	REALIZACJA DZIAŁANIA
1. Rozbudowa i modernizacja systemów grzewczych z uwzględnieniem alternatywnych źródeł ciepła. 2. Wsparcie gmin powiatu na rzecz dalszej rozbudowy sieci gazowniczej w miastach i na wsiach. 3. Podjęcie współpracy z instytucjami odpowiedzialnymi za znajdujące się na terenie powiatu rzeki, rowy i urządzenia melioracyjne w celu minimalizowania skutków powodzi i lokalnych podtopień.	✓ Termomodernizacja budynków oświatowych oraz budynków Powiatowego Zespołu Szpitali z siedzibą w Oleśnicy

PRIORYTET III

OCHRONA DZIEDZICTWA KULTUROWEGO

1. Działania służące ochronie i propagowaniu dziedzictwa kulturowego.	✓ ochrona zabytków powiatu oleśnickiego ✓ podnoszenie atrakcyjności turystycznej poprzez wspieranie działań,
---	---

	<p>polegających na rewitalizacji zabytków architektury, starówek miejskich</p> <ul style="list-style-type: none"> ✓ wspieranie działalności kół regionalnych ✓ promowanie edukacji regionalnej w szkołach
--	---

SFERA SPOŁECZNA

PRIORYTET I

INTEGRACJA SPOŁECZNA I WALKA Z BEZROBOCIEM JAKO CZYNNIK PRZECIWDZIAŁAJĄCY WYKLUCZENIU SPOŁECZNEMU

DZIAŁANIE	REALIZACJA DZIAŁANIA
1. Włączenie osób niepełnosprawnych w życie społeczno-gospodarcze.	<ul style="list-style-type: none"> ✓ promocja zatrudnienia osób niepełnosprawnych ✓ utworzenie centrum dokształcania osób niepełnosprawnych ✓ tworzenie nowych ośrodków, prowadzących działalność rehabilitacyjną na rzecz osób niepełnosprawnych ✓ wspieranie organizacji imprez sportowych dla osób niepełnosprawnych ✓ likwidacja barier architektonicznych
2. Doskonalenie i tworzenie systemów opieki nad dzieckiem i rodziną. Wsparcie dzieci i młodzieży oraz wychowanków domów dziecka.	<ul style="list-style-type: none"> ✓ rozszerzanie działalności merytorycznej placówek stacjonarnych o wsparcie środowiskowe dla rodziców i umożliwianie udziału w zajęciach terapeutycznych ✓ wsparcie psychologiczno - pedagogiczne dla rodziców biologicznych i zastępczych ✓ aktywizacja dzieci i młodzieży, dotkniętych szeroko rozumianym zjawiskiem sieroctwa
3. Aktywizacja społeczna i opieka nad osobami starszymi.	<ul style="list-style-type: none"> ✓ działania zmierzające do rozbudowy bazy opieki stacjonarnej i ciągłego podnoszenia standardów tej opieki ✓ działania zmierzające do aktywizacji osób starszych
4. Redukowanie zjawiska ubóstwa ze szczególnym uwzględnieniem obszarów dotkniętych bezrobociem strukturalnym.	<ul style="list-style-type: none"> ✓ działania podnoszące poziom edukacji w regionie ✓ wsparcie doradczo-psychologiczne ✓ wzmacnianie postaw przedsiębiorczych
5. Profilaktyka uzależnień.	<ul style="list-style-type: none"> ✓ propagowanie wśród młodzieży życia bez używek ✓ szkolenia mające na celu wzmocnienie roli szkoły i rodziny ✓ wsparcie psychologiczno-pedagogiczne

6. Rozwój umiejętności powiązany z potrzebami regionalnego rynku pracy.	<ul style="list-style-type: none"> ✓ wspieranie rozwoju kwalifikacji zawodowych osób pracujących, starszych pracowników, pracowników o niskich kwalifikacjach ✓ dostosowanie kwalifikacji zawodowych mieszkańców
7. Promocja samozatrudnienia.	<ul style="list-style-type: none"> ✓ wsparcie dla osób planujących rozpoczęcie własnej działalności gospodarczej ✓ pomoc doradcza i szkoleniowa
8. Stworzenie i uruchomienie mechanizmów tworzących atrakcyjne warunki pierwszego zatrudnienia.	<ul style="list-style-type: none"> ✓ doradztwo zawodowe absolwentom różnego typu szkół ✓ zachęcanie pracodawców do zatrudniania absolwentów
9. Tworzenie i promowanie mechanizmów w zakresie elastycznych i aktywnych form zatrudnienia	<ul style="list-style-type: none"> ✓ działania służące aktywizacji osób pozostających bez pracy ✓ propagowanie aktywnych form zatrudnienia
10. Zwiększanie dostępu do zatrudnienia.	<ul style="list-style-type: none"> ✓ pomoc w nabywaniu nowych kwalifikacji ✓ rozwój alternatywnych form zatrudnienia
11. Wspieranie aktywizacji zawodowej kobiet	<ul style="list-style-type: none"> ✓ wprowadzenie i promocja elastycznych form zatrudnienia kobiet, w tym kobiet ciężarnych i wychowujących małe dzieci ✓ współpraca Starostwa Powiatowego z gminami w zakresie poprawy instytucjonalnej opieki nad dziećmi np. zwiększenie liczby miejsc w przedszkolach (w tym grupy żłobkowe) i wydłużenie czasu pracy świetlic szkolnych
12. Wspieranie rozwoju grup producentów rolnych.	<ul style="list-style-type: none"> ✓ wspieranie organizacji różnego rodzaju szkoleń i doradztwa skierowanego do producentów rolnych ✓ wspieranie przedsięwzięć aktywizujących gospodarczo i społecznie producentów rolnych ✓ promowanie przedsięwzięć społeczno-ekonomicznych producentów rolnych

PRIORYTET II

UMACNIANIE SPOŁECZEŃSTWA OBYWATELSKIEGO, ROZWÓJ KULTURY

1. Zacieśnianie współpracy pomiędzy	✓ realizacja wspólnych przedsięwzięć,
-------------------------------------	---------------------------------------

organizacjami pozarządowymi a samorządem lokalnym.	służących integracji społeczności lokalnej ✓ promowanie twórców lokalnej kultury
--	---

PRIORYTET III

POPRAWA JAKOŚCI SYSTEMU EDUKACJI NA TERENIE POWIATU OLEŚNICKIEGO

DZIAŁANIE	REALIZACJA DZIAŁANIA
1. Modernizacja bazy dydaktycznej.	✓ doposażenie dydaktyczne laboratoriów szkolnych, pracowni komputerowych, bibliotek, pracowni językowych
2. Doposażenie dydaktyczne związane z nauką zawodu w szkołach ponadgimnazjalnych.	✓ zakup maszyn i urządzeń, służących praktycznej nauce zawodu ✓ dostosowanie kształcenia zawodowego do potrzeb lokalnego rynku pracy
3. Modernizacja infrastruktury edukacyjnej.	✓ termomodernizacja budynków oświaty wraz z wykorzystaniem energii słonecznej ✓ budowa, rozbudowa i modernizacja obiektów sportowych ✓ usuwanie barier infrastrukturalnych dla osób niepełnosprawnych
4. Wyrównywanie szans edukacyjnych dzieci i młodzieży.	✓ dodatkowe zajęcia, służące wyrównaniu dysproporcji edukacyjnych ✓ doradztwo i opieka psychologiczno-pedagogiczna dla uczniów wykazujących problemy w nauce ✓ rozszerzenie oferty szkół o zagadnienia związane z poradnictwem i doradztwem zawodowym
5. Promocja uczniów uzdolnionych. Wspieranie uzdolnionych uczniów szkół ponadgimnazjalnych.	✓ dodatkowe zajęcia edukacyjne dla uczniów uzdolnionych ✓ stypendia dla młodzieży uzdolnionej
6. Upowszechnianie kształcenia ustawicznego.	✓ diagnozowanie potrzeb, rozszerzanie lub dostosowanie oferty edukacyjnej do lokalnego rynku pracy ✓ wprowadzenie innowacyjnych form kształcenia ustawicznego (e-learning) ✓ prowadzenie usług doradczych w zakresie wyboru ścieżki kształcenia, w kontekście potrzeb lokalnego rynku pracy.

PRIORYTET IV

PODNOSZENIE STANU BEZPIECZEŃSTWA I PORZĄDKU PUBLICZNEGO

DZIAŁANIE	REALIZACJA DZIAŁANIA
1. Poprawa bezpieczeństwa w ruchu drogowym.	✓ poprawa stanu bezpieczeństwa na drogach
2. Realizowanie programów prewencyjno-edukacyjnych	<ul style="list-style-type: none"> ✓ tworzenie właściwych relacji szkoła – Policja ✓ zapobieganie zachowaniom przestępczym i objawom demoralizacji nieletnich ✓ przeciwdziałanie zjawiskom narkomanii ✓ edukacja mająca za zadanie uświadamianie wśród dzieci i młodzieży zagrożeń, wynikających z nieprzestrzegania przepisów ruchu drogowego ✓ wspieranie inicjatyw, polegających na uświadamieniu dzieciom i młodzieży, konieczności oznakowania pojazdów oraz odzieży podczas uczestniczenia w ruchu drogowym
3. Realizowanie działań prewencyjno-profilaktycznych	<ul style="list-style-type: none"> ✓ poprawa jakości służby dzielnicowego ✓ permanentne podnoszenie poziomu obsługi interesantów

PRIORYTET V
PROMOCJA ZDROWIA I ZDROWEGO TRYBU ŻYCIA

DZIAŁANIE	REALIZACJA DZIAŁANIA
1. Współpraca samorządu lokalnego z organizacjami pozarządowymi na płaszczyźnie promocji aktywności i zdrowego stylu życia.	<ul style="list-style-type: none"> ✓ współorganizacja imprez sportowych na terenie powiatu oleśnickiego ✓ wspieranie organizacji olimpiad prozdrowotnych
2. Zwiększenie skuteczności zapobiegania, wczesnego wykrywania i leczenia chorób oraz zapobieganie i leczenie uzależnień.	✓ stała współpraca z Akademią Medyczną, polegająca na badaniach mieszkańców powiatu oraz diagnozowaniu ich stanu zdrowia
3. Podejmowanie działań wpływających na decyzje wójtów i burmistrzów dotyczące budowy, ulepszania, tworzenia bezpiecznych placów zabaw.	✓ budowanie i ulepszanie placów zabaw, dostosowanych do określonego wieku dzieci

PRIORYTET VI
POPRAWA JAKOŚCI ŚWIADCZONYCH USŁUG MEDYCZNYCH

DZIAŁANIE	OPIS DZIAŁANIA
1. Modernizacja infrastruktury ochrony zdrowia.	✓ dostosowanie obiektów służby zdrowia do obowiązujących przepisów prawa

	✓ termomodernizacja obiektów służby zdrowia ✓ stworzenie szpitalnego oddziału ratunkowego
2. Doposażenie służby zdrowia.	✓ zakup aparatury i sprzętu medycznego
3. Poprawa dostępu do lekarzy specjalistów	✓ negocjacje dobrych warunków kontraktów z NFZ

V. System wdrażania, monitoringu i ewaluacji

Przyjęto następującą procedurę monitorowania i oceny realizacji celów określonych w strategii:

- Zespół Monitorujący tworzony jest na wniosek Zarządu przez Radę Powiatu.
- Zespół Monitorujący będzie pod kierunkiem Rady Powiatu okresowo oceniał realizację przyjętej Strategii Rozwoju.
- ocena realizacji Strategii zawierać będzie opis realizacji poszczególnych programów operacyjnych z wyznaczonymi zakresami odpowiedzialności i harmonogramem realizacji poszczególnych działań.
- Zespół Monitorujący oceni realizację poszczególnych programów operacyjnych w zakresie terminowości wdrażania poszczególnych działań oraz zgodności tych działań z przyjętymi dla strategii celami i priorytetami rozwoju.
- w przypadku odchylenia od przyjętych celów i kierunków rozwoju, Zespół Monitorujący wskaże działania korygujące, chyba, że odchylenia od zakładanych celów i priorytetów są wynikiem aktualizacji, której prawidłowość zostanie oceniona przez Zespół Monitorujący.
- w wyniku tej weryfikacji, Zespół Monitorujący może wyrazić zgodę na odstępstwa od przyjętych celów i priorytetów strategicznych, pod warunkiem dokonania odpowiednich zmian w zapisach dokumentu strategicznego i ich zatwierdzeniu przez Radę Powiatu.
- w wyniku przeprowadzonego postępowania monitorującego, Zespół Monitorujący rekomenduje Radzie Powiatu wnioski dla dalszej realizacji strategii.

Zakończenie

Dokument Strategii Rozwoju Powiatu Oleśnickiego został przygotowany po odbyciu cyklu seminariów i warsztatów związanych z wytyczaniem i konkretyzowaniem kierunków rozwoju powiatu. Zawarto w nim dorobek wynikający z zebranych i przygotowanych raportów Diagnozy Powiatu Oleśnickiego. Wyznaczono strategię rozwoju, która będzie angażowała ogół mieszkańców do poszukiwania najlepszego sposobu rozwiązywania problemów powiatu i podejmowania wysiłków w wykorzystywaniu szans rozwojowych.

Członkowie zespołu powołanego w celu aktualizacji Strategii Powiatu Oleśnickiego mieli świadomość rangi podejmowanych wyborów i ich dalekosiężnych skutków. Realizacja tej strategii, w przypadku przyjęcia jej przez Radę Powiatu będzie wymagać od miejscowych władz dużego zaangażowania oraz uzyskania poparcia jak największej części mieszkańców

powiatu dla przedstawionej wizji oraz wykonania zadań stojących przed samorządem, wyznaczonych przez cele strategiczne.

PRZEWODNICZĄCY
Rady Powiatu Oleśnickiego


Marian Horbacz

