




# MAPA PROJEKTU MODERNIZACJI SZCZEGÓŁOWEJ OSNOWY POZIOMEJ gmina Twardogóra




## LEGENDA :

Punkty osnowy geodezyjnej:  
podstawowej poziomej:

11 GRABOWNO  exc1  klasa 2  
klasa I (wg G.1)


szczegółowej poziomej:

1.1003  klasa 3  
(zgodna z rozporządzeniem  
"o osnowach")


100 STARE  pp  pk1  klasa 3  
klasa II (wg G.1)  
nie przenieumerowana


1106  exc2  klasa 3  
klasa III (wg G.1)  
nie przenieumerowana


wysokościowej:


150  podstawowej i szczegółowej

modernizowana osnowa szczegółowa 3 klasy:


5.104.9  252 projektowany punkt dwufunkcyjny  
na dotychczasowym punkcie II klasy

5.103.7  1000 na dotychczasowym punkcie III klasy

5.103.6  projektowany nowy punkt dwufunkcyjny

1.1004  projektowany punkt jednofunkcyjny wcięty
















5.104.9.1  1203 projektowany ekscentr

5.102.3  117 exc3 na dotychczasowym punkcie

— projektowany bok osnowy


6.156.15 443.433	6.156.16 443.434	6.156.17 443.443
6.155.15 453.211	6.155.16 453.212	6.155.17 453.221
6.154.15 453.213	6.154.16 453.214	6.154.17 453.223
6.153.15 453.231	6.153.16 453.232	6.153.17 453.241
6.152.15 453.233	6.152.16 453.234	6.152.17 453.243

Wyniki inwentaryzacji punktów :

-    odnaleziony stan dobry
-    odnaleziono uszkodzony znak
-    odnaleziono - płyta
-    niedostępny, nieodnaleziony
-    zniszczony

maj 2015r.  
mgr inż. Andrzej Kudłacik  
GN.6640.1154.2015

USŁUGI GEODEZYJNE  
mgr inż. Andrzej Kudłacik  
50-455 Wrocław, ul. Kniaziewiczza 22/2  
NIP 898-000-57-13 REGON 930156535

  
mgr inż. Andrzej Kudłacik  
Geodeta upr. nr 12407